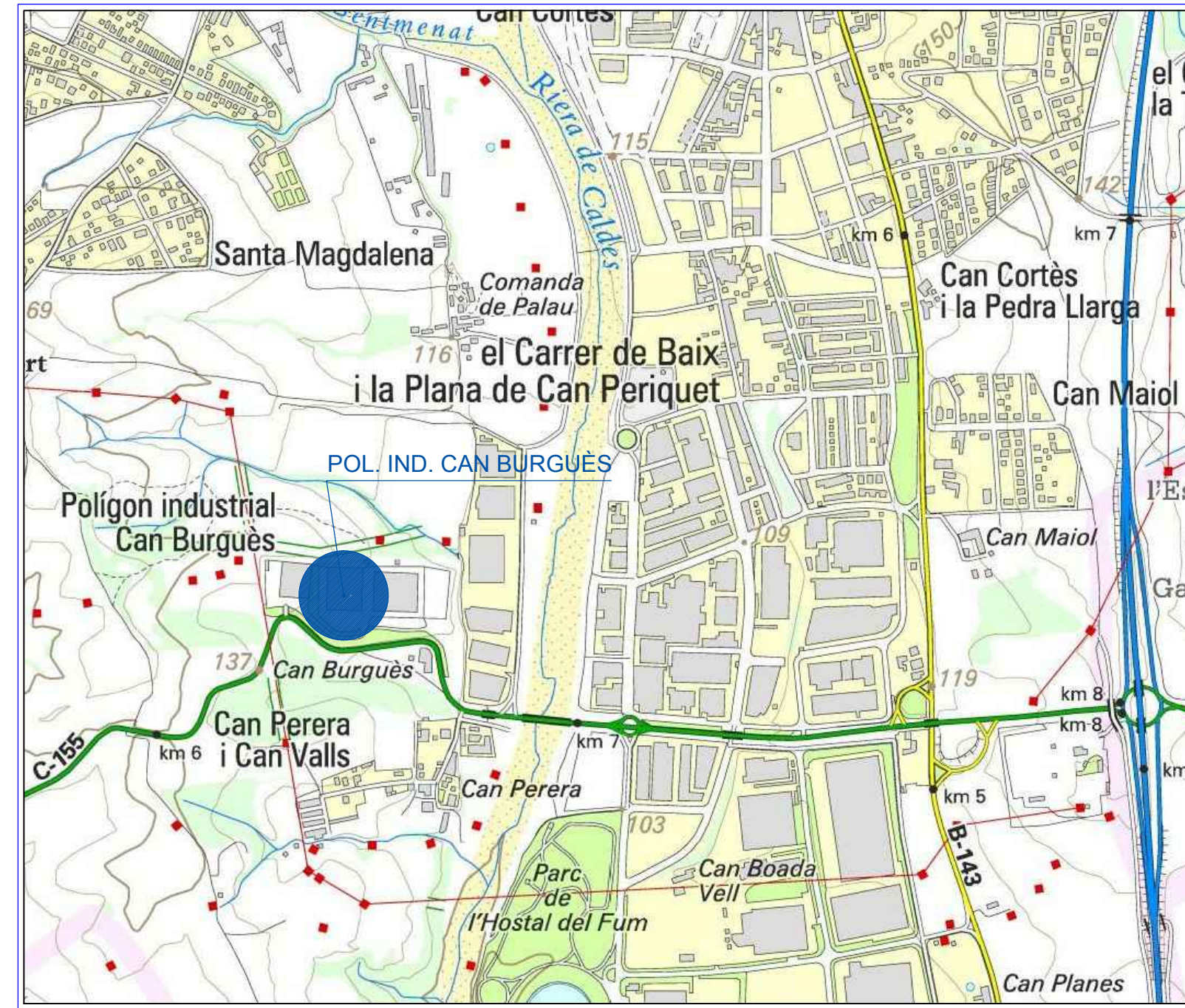


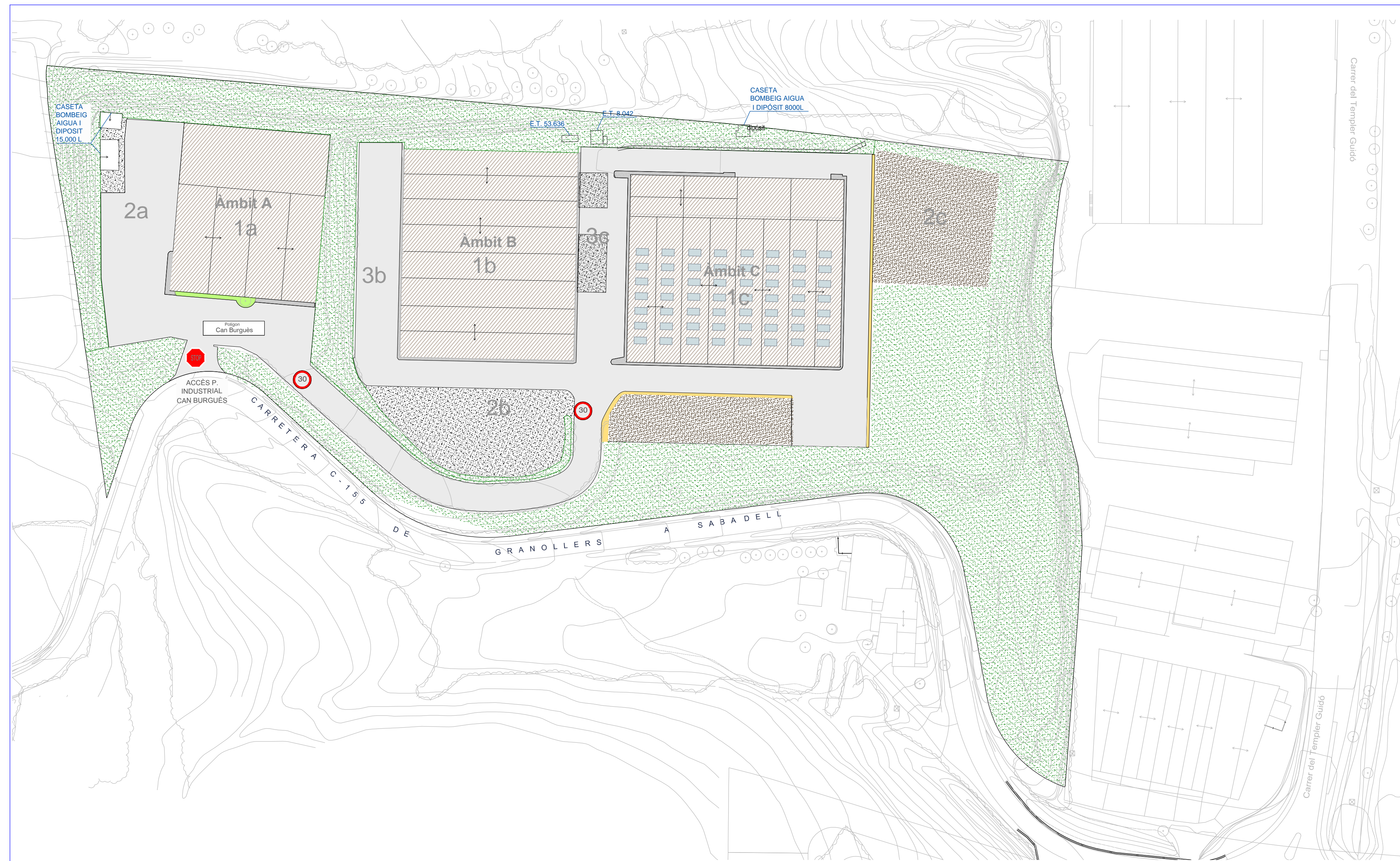
SITUACIÓ
E: 1/50.000



SITUACIÓ
E: 1/10.000



VISTA ÀERIA (FONT: INSTITUT CARTOGRÀFIC DE CATALUNYA 19/10/2010)
E: 1/2500



EMPLAÇAMENT - POLIGON INDUSTRIAL "CAN BURGÜES"
E: 1/1000

Projecte:
URBANITZACIÓ PARCIAL DEL POLIGON INDUSTRIAL "CAN BURGÜES" - 2ª FASE

Denominació:
SITUACIÓ, EMPLAÇAMENT I ORTOFOTO

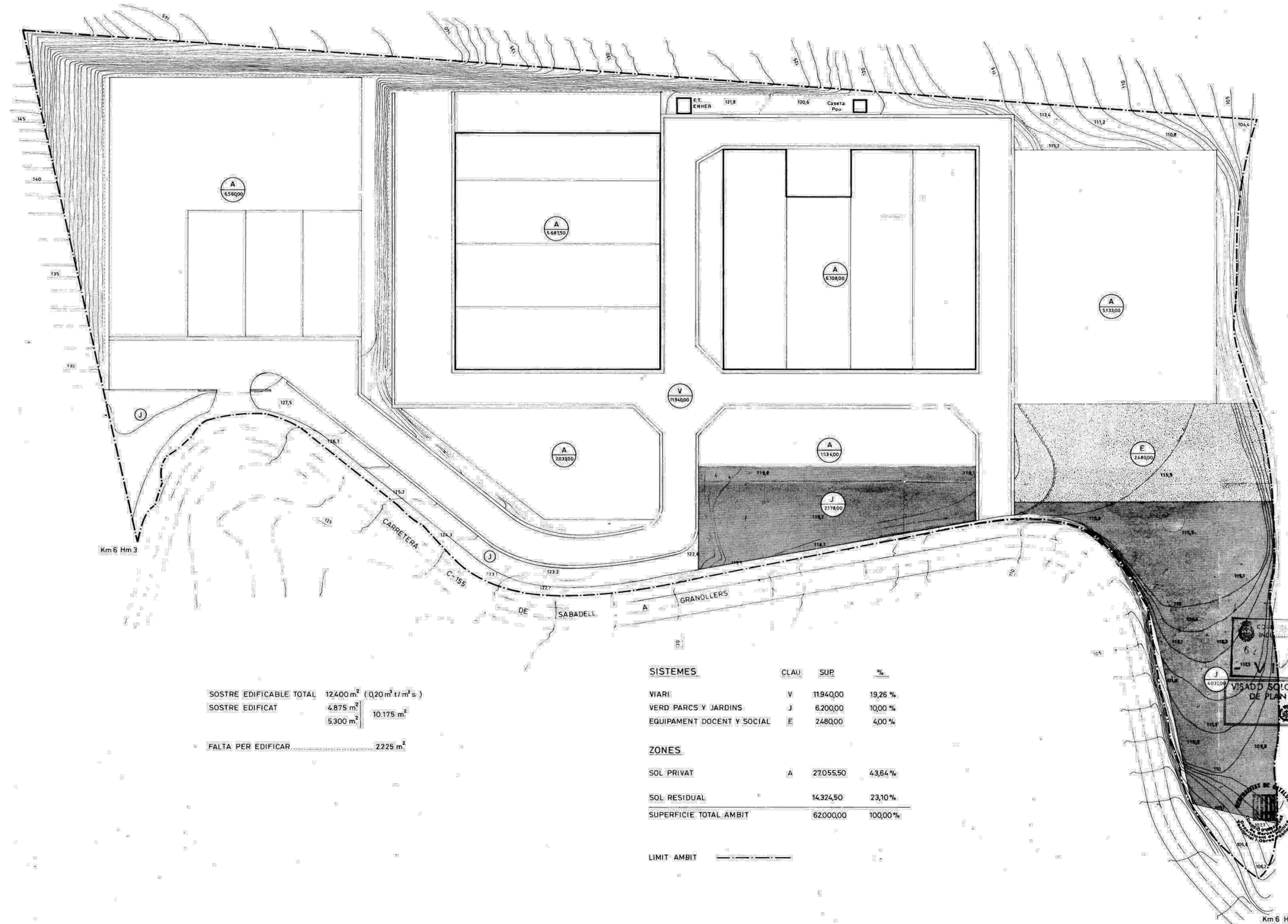
Expedient: 16/5610
Esp.: O
cat. Plano: U
Nº Plano: 01
Rev: 00

Emplaçament:	Èscales:	Dibuixat:	Comprobat:	Data
Pol. Ind. Can Burguès	AVC	CFC	CFC	Octubre 2016
08184 Palau-solità i Plegamans	Revisió 1	CFC	CFC	Maig 2017
	Revisió 2	CFC	CFC	Febrer 2018
	Revisió 3	CFC	CFC	Juny 2019

Client:
INMOBILIARIA
GABARRÓ BADIA, S.A.

nadico
ingeniería arquitectura consultoria

www.nadico.net nadico@nadico.net T(+34) 902.197.330



SOSTRE EDIFICABLE TOTAL	12.400 m ²	(0,20 m ² /m ² s)
SOSTRE EDIFICAT	4.875 m ²	10.175 m ²
	5.300 m ²	
FALTA PER EDIFICAR	2.225 m ²	

SISTEMES	CLAU	SUP	%
VIARI	V	3194,00	19,26 %
VERD PARCS Y JARDINS	J	8.200,00	10,00 %
EQUIPAMENT DOCENT Y SOCIAL	E	2480,00	4,00 %
ZONES			
SOL PRIVAT	A	27055,50	43,64 %
SOL RESIDUAL		14.324,50	23,10 %
SUPERFICIE TOTAL AMBIT		62000,00	100,00 %

PLANEJAMENT VIGENT
E: 1/750

PLA PARCIAL
Polígon Industrial
"CAN BURGUES"

PALAU DE PLEGAMANS

Informació: N°

Ordenació: **ZONES I SISTEMES** 0.1

Aprorbat per l'Ajuntament
en data: **14 DIC. 1987**

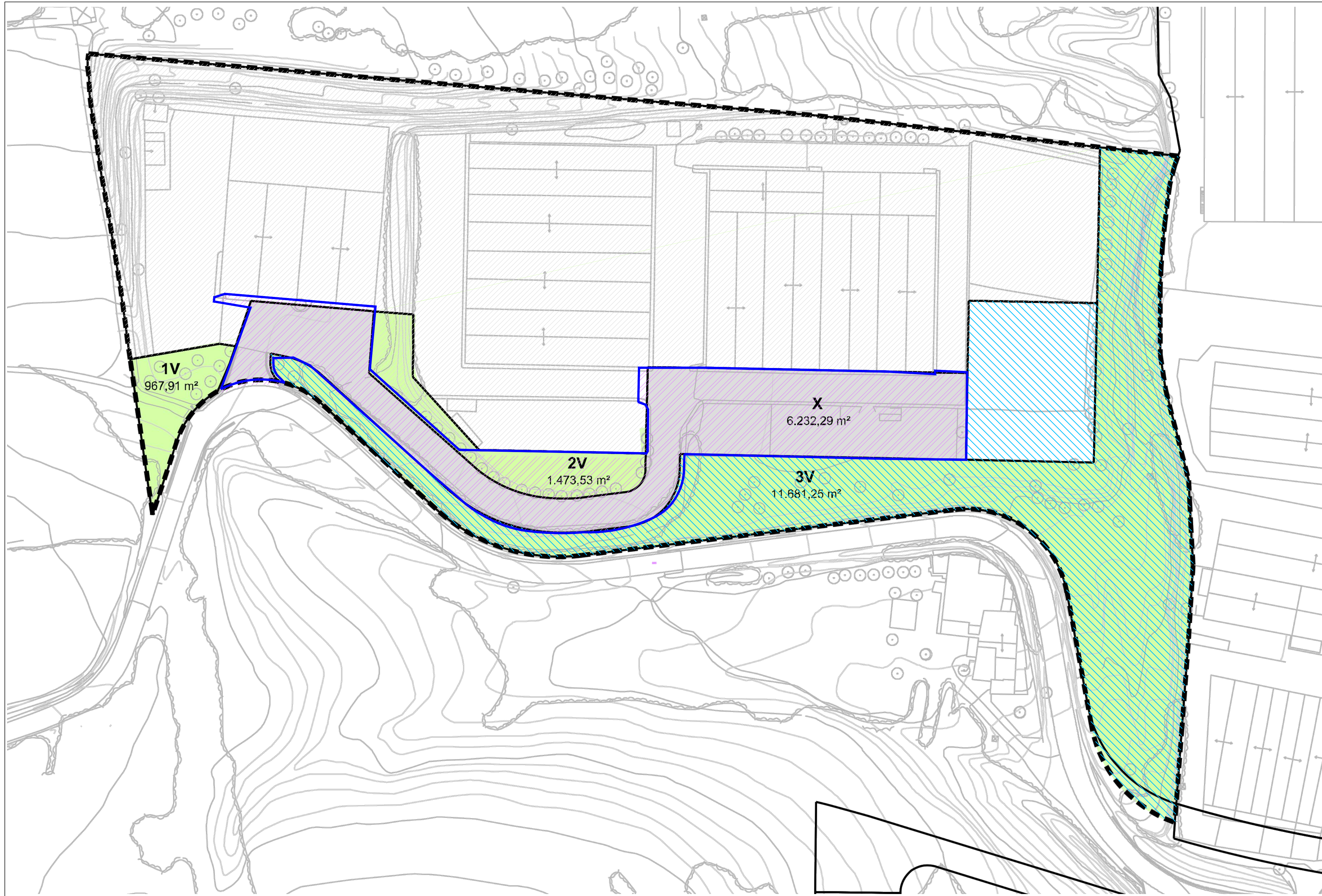
VISADO SOLO A EFECTOS
DE PLAN PARCIAL

MAYOR INDUSTRIAL
MIGUEL PLEGAMANS
C/Granollers 22. Tel. 934 301 381
PALAU DE PLEGAMANS

ESCALA
1:500

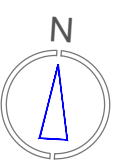
Data: **DESEMBRE 1986**

data: d:\08\10 - usuarios\cristina fernandez - rita larcha layout - C:\dep. d'obra projectes\16-5610 can burgues fase 2\projecte_vicent.dwg 103-Planejament vigent



ZONES D' INTERVENCIÓ FASE II
E: 1/750

NOMENCLATURA	
	ZONES INTERVENGUES FASE 1
	ZONES INTERVENGUDA FASE 2 - PROJECTE
	ZONES NO INTERVENGUES
	ÀMBIT D' ACTUACIÓ PROJECTE



Projecte:
URBANITZACIÓ PARCIAL DEL POLÍGON INDUSTRIAL "CAN BURGUÉS" - 2ª FASE

Denominació:
ZONES D' INTERVENCIÓ

Expedient: 16/5610 Esp.: O cat.Plano: U Nº Plano: 04 Rev: 00

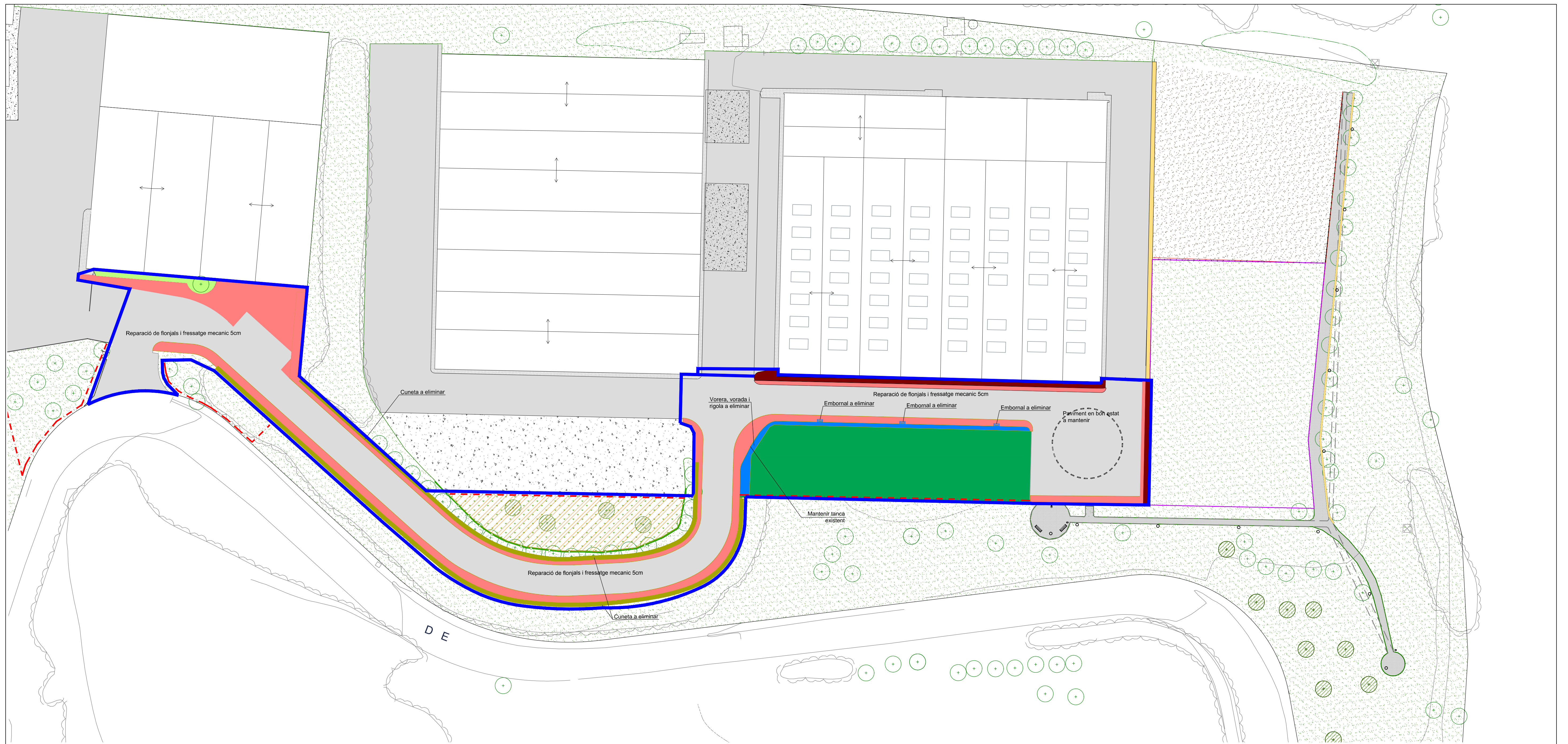
Emplaçament:	Escala:	Data			
		Dibuixat	Comprovat	Data	
Pl. Ind. Can Burgués 08194 Palau-Solità i Plagamans	A1: 1/750	Original	AVC	CFC	Octubre 2010
	Activitat:	Revisió 1	CFC	CFC	Maig 2017
		Revisió 2	CFC	CFC	Febrer 2018
		Revisió 3	CFC	CFC	Juny 2019

Client:
INMOBILIARIA GABARRÓ BADIA, S.A.

nadico
ingeniería arquitectura consultoria

www.nadico.net nadico@nadico.net T(+34) 902.397.230

data: d:\08194\08194_01\08194_01_04_Zones d'intervenció.dwg | 04-Zones d'intervenció



PLANTA ENDERROCS
E:1/500

LLEGENDA ENDERROCS

- Demolicció de cuneta
- Demolicció de paviment asfàltic
- Demolicció de paviment de vorera
- Demolicció de vorera, vorada i rigola
- Embornals a eliminar
- Retirada de tanca metàl·lica
- Retirada de terres
- Tanca tipo Rivisa a recol·locar
- Demolicció de paviment de formigó
- Àmbit d'actuació projecte



Projecte:
URBANITZACIÓ PARCIAL DEL POLÍGON INDUSTRIAL "CAN BURGUÉS" - 2ª FASE

Denominació:
ENDERROCS

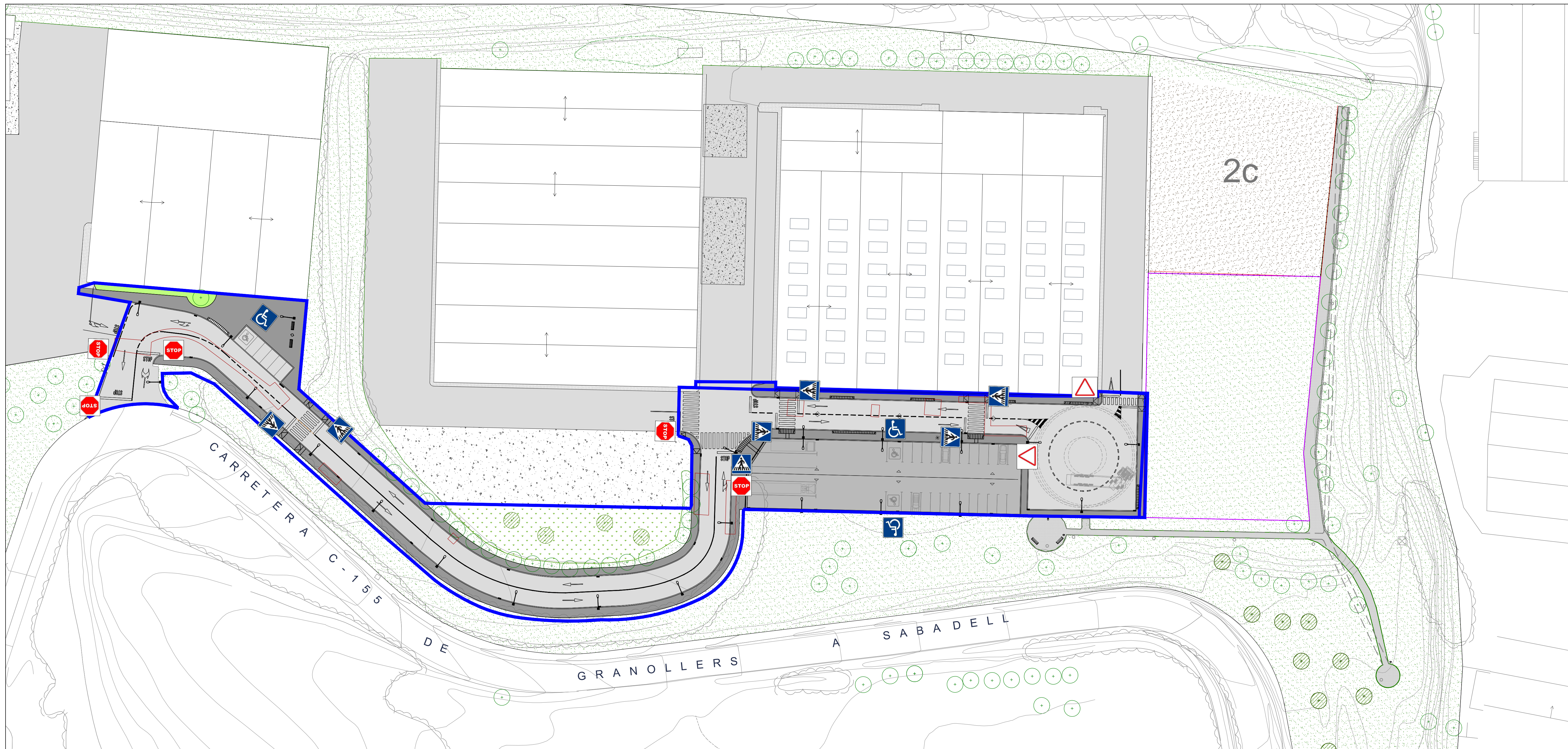
Expedient: 16/5610
Esp.: 0
cat.Plano: U
Nº Plano: 05
Rev: 00

Emplaçament:
Pol. Ind. Can Burgués
08184 Palau-Solà i Plegamans

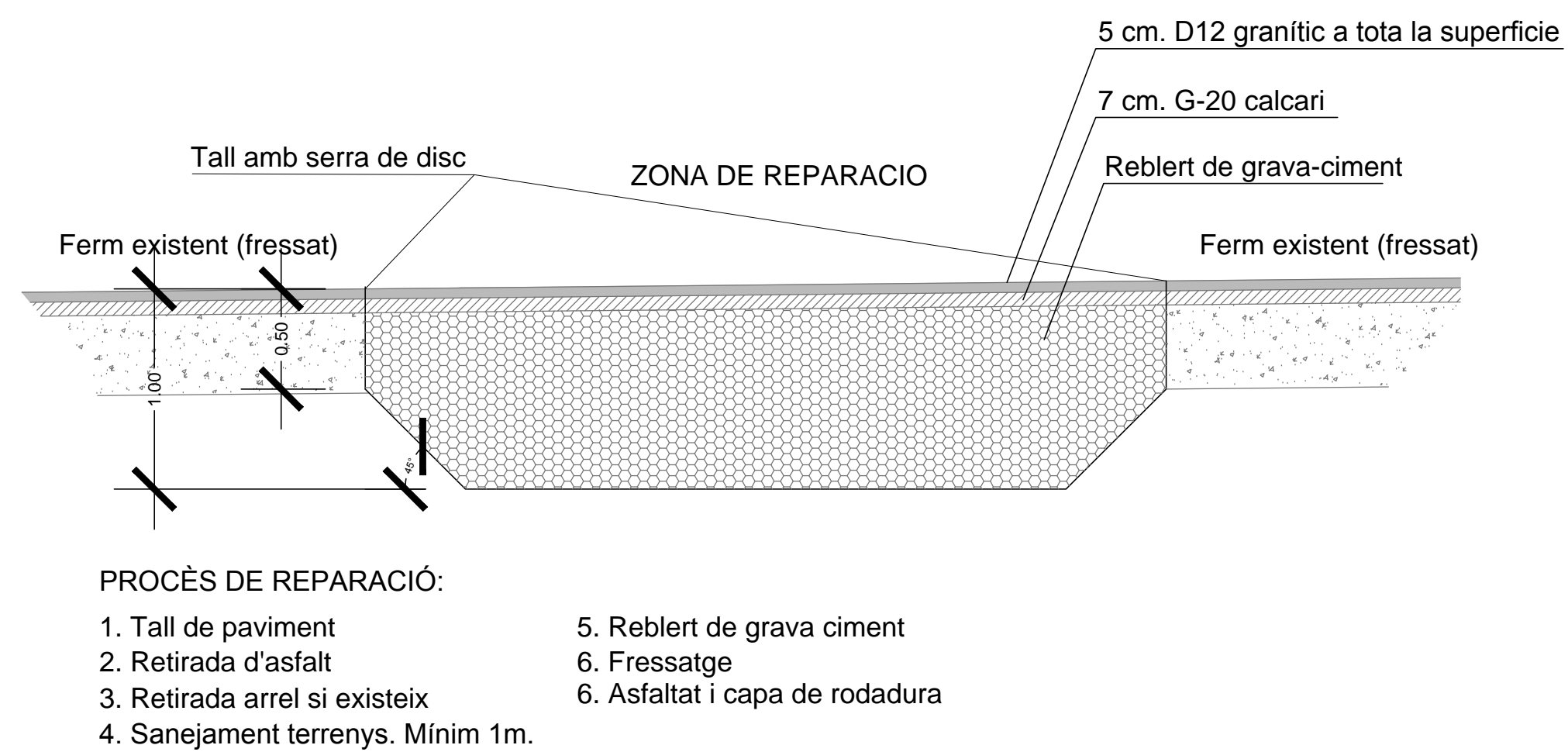
Escala:	Dibuixat	Comprovat	Data
A1: 1/500	AVC	CEC	Octubre 2016
Activitat:	Revisió 1	CEC	Març 2017
	Revisió 2	CEC	Febrer 2018
	Revisió 3	CEC	July 2019

Client:
**INMOBILIARIA
GABARRÓ BADIA, S.A.**

nadico
ingeniería arquitectura consultoria



PLANTA PAVIMENTACIÓ I SENYALITZACIÓ
E:1/500



LLEGGENDA D'URBANITZACIÓ

	Paviment de panot format per peces prefabricades de formigó de 20x20x4cm. sobre solera de formigó de 15cm. de HM-20 i 15cm. de tot-ú artificial compactat al 98% P.M.		Zona vegetal barreja de cespitoses
	Fressatge de 2cm de la superfície i estesa de capa de rodadura de 3/5cm D12 granític		Banc model Neoromantic o similar
	Paviment asfàltic format per 5m de D12 granític, + 7cm de G-20 calçari +40cm de tot-ú artificial compactat al 98% del P.M.		Paperera de 60l trabucable
	Vorada prefabricada de formigó de tipus T5.		Tanca Rivisa existent
	Rigola de formigó in-situ de 20cm. d'amplada.		
	Gual per a vianants model ICS estandard per a vianants format per peces prefabricades de formigó de 120x40cm		
	Gual per a vehicles model ICS estandard per a vehicles format per peces prefabricades de formigó de 60x40cm.		
	Embornal de 30x70cm. amb reixa de fosa amb barres diagonals.		
	Columna model CEU de 7m amb il·luminària NATH SX Led.		
	Luminària model HYDRA ISTANIUM LED sobre columna de 4m		
	Àmbit d'actuació principal del projecte		
	Plantació d'arbres autòctons Pinus Pinea		

DETALL REPARACIÓ DEL PAVIMENT DE CALÇADA EXISTENT

Projecte:
URBANITZACIÓ PARCIAL DEL POLÍGON INDUSTRIAL "CAN BURGUÉS" - 2ª FASE

Denominació:
PLANTA PAVIMENTACIÓ I SENYALITZACIÓ

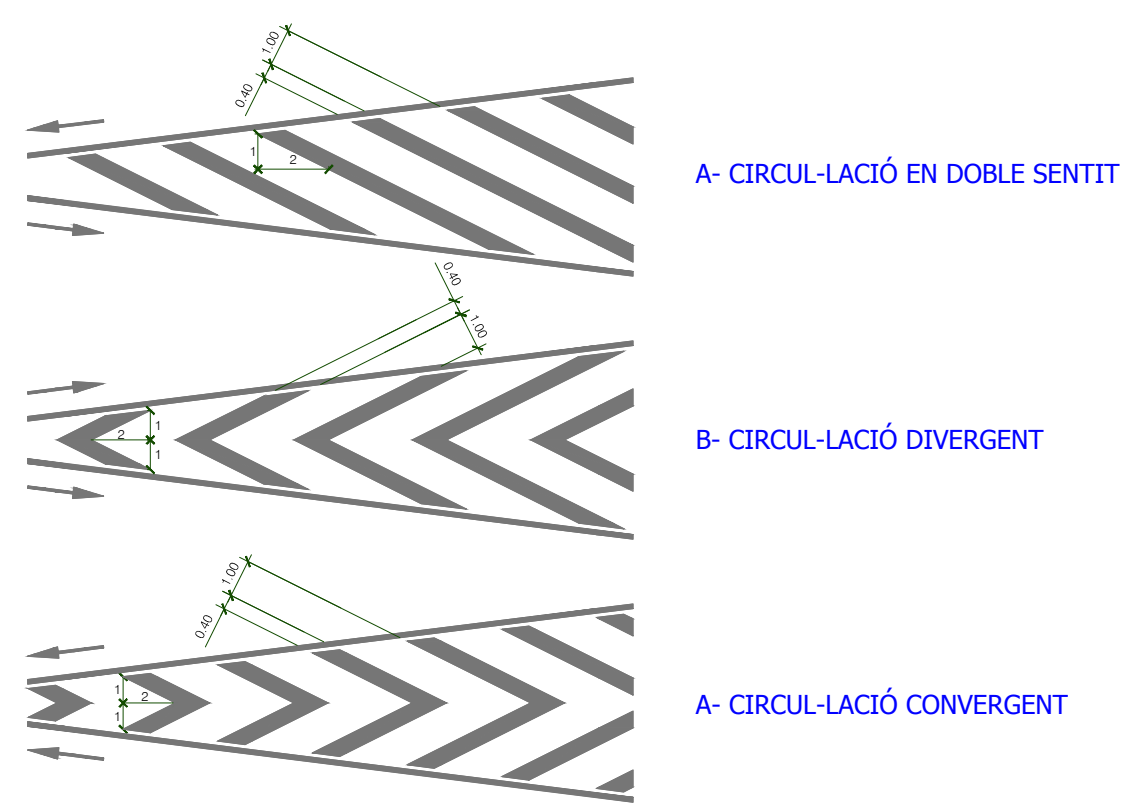
Expedient: 16/5610
Esp.: 0
cat.Plano: U
Nº Plano: 06
Rev: 00

Emplaçament:	Escala:	Original	Dibuixat	Comprobat	Data
Pol. Ind. Can Burgués 08194 Palau-Solità i Plaguardans	A1: 1/500	Original	CFC	CFC	Octubre 2010
	Activitat:	Revisió 1	CFC	CFC	Març 2017
		Revisió 2	CFC	CFC	Febrer 2018
		Revisió 3	CFC	CFC	Juny 2019

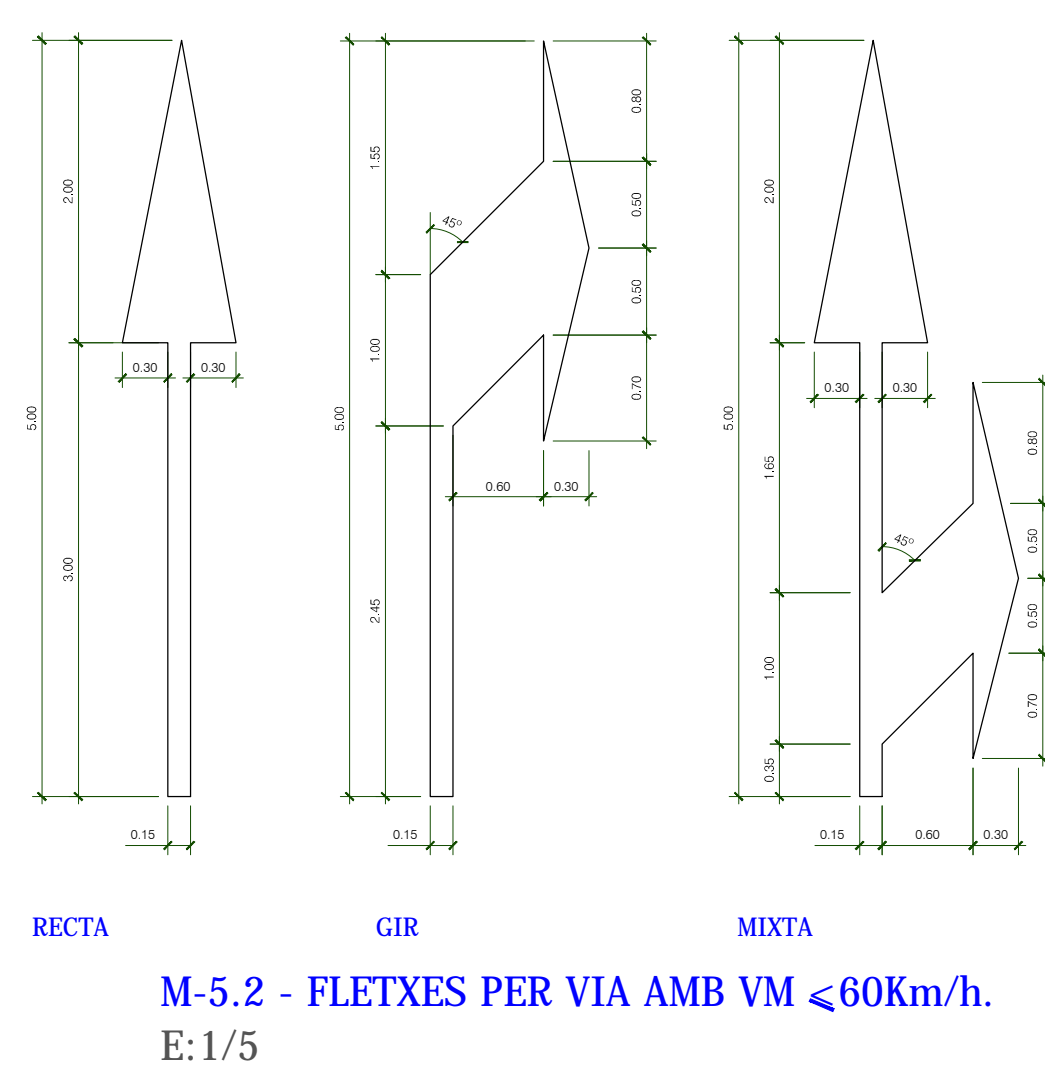
Client:
INMOBILIARIA GABARRÓ BADIA, S.A.

nadico
ingeniería arquitectura consultoria

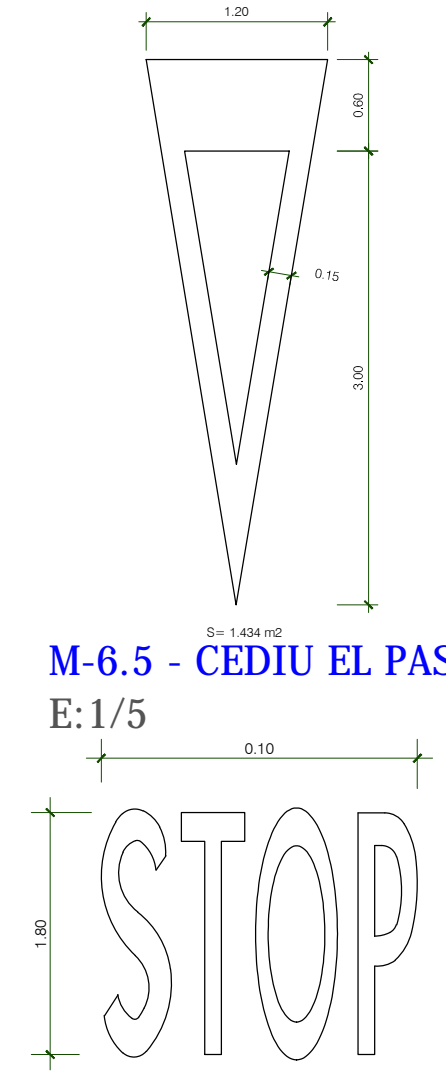
www.nadico.net nadico@nadico.net T(+34) 902.197.230



ZEBRAT PER VIES AMB $\leq 60\text{km/h}$.
E: 1/20

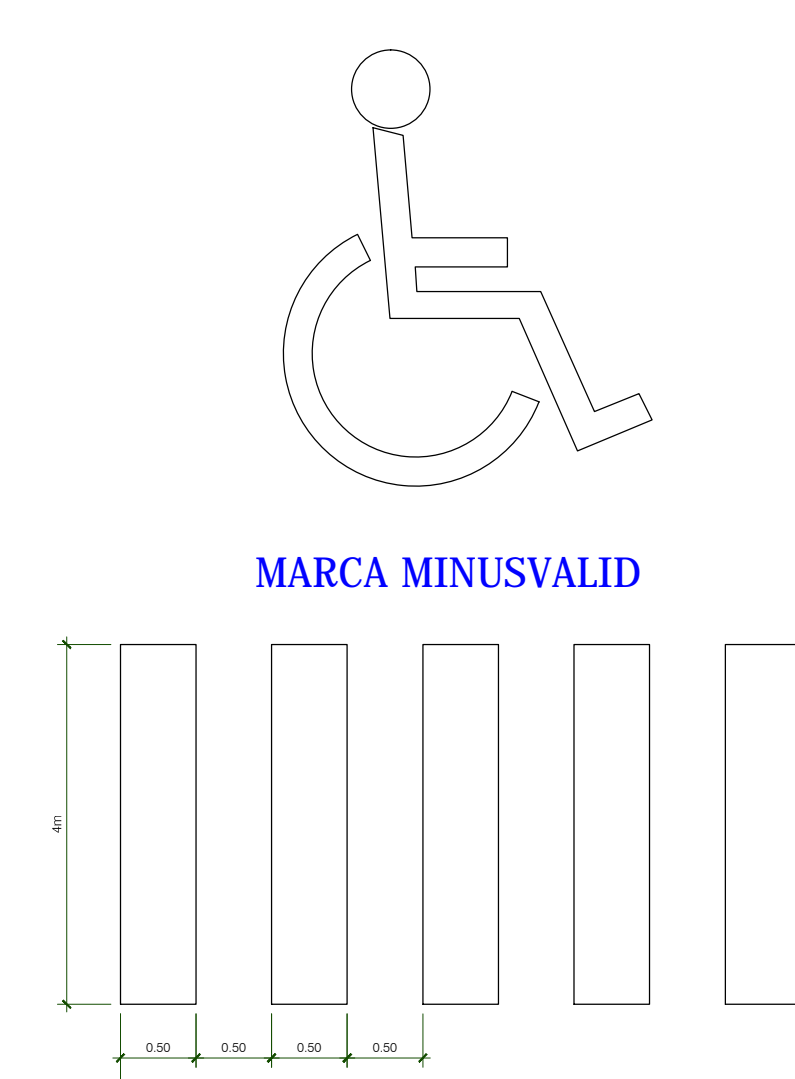


M-5.2 - FLETXES PER VIA AMB VM $\leq 60\text{km/h}$.
E: 1/5



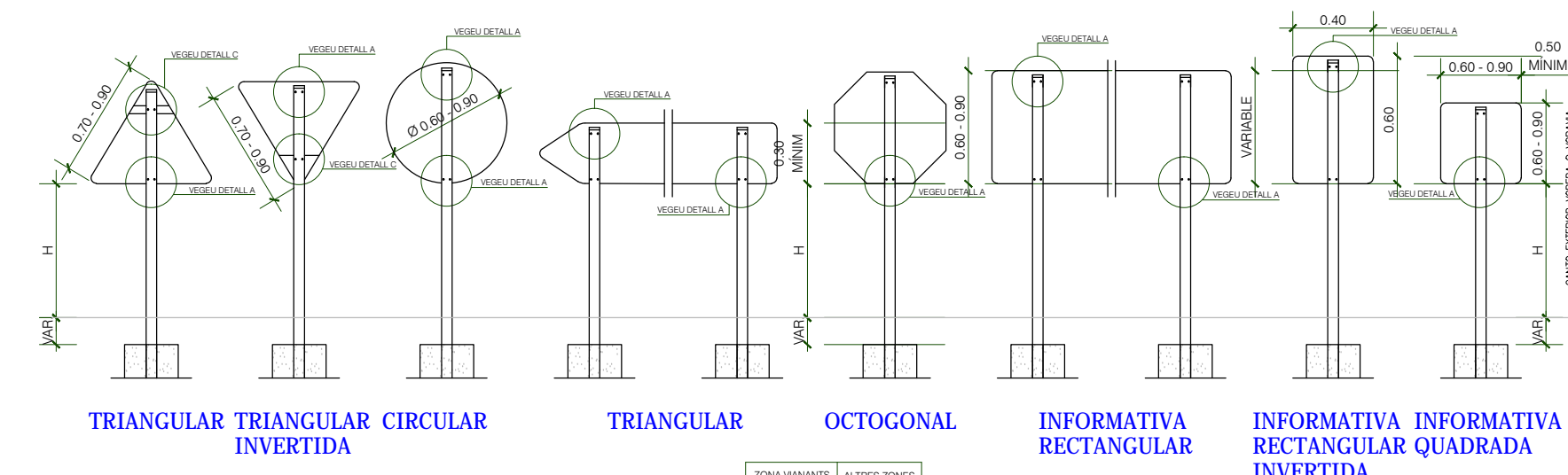
M-6.5 - CEDIU EL PAS
E: 1/5

M-6.4 - MARCA DE STOP PER VIA AMB VM $\leq 60\text{km/h}$.
E: 1/5

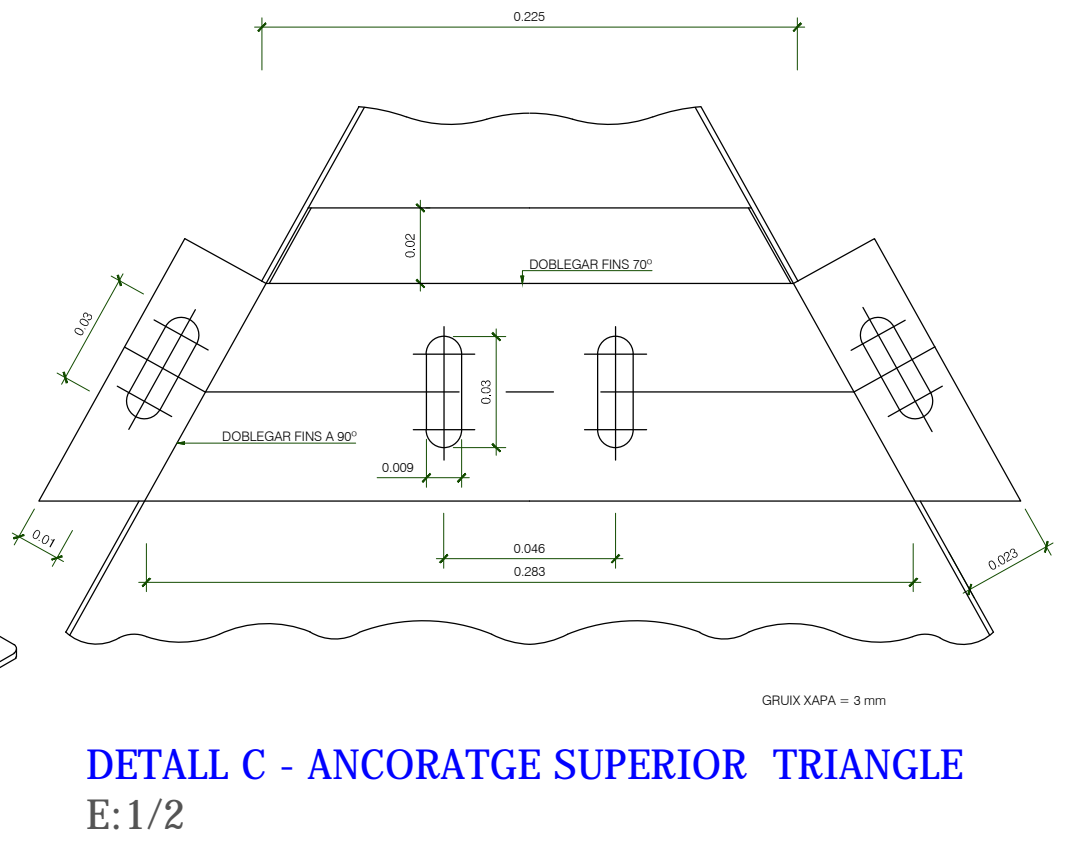
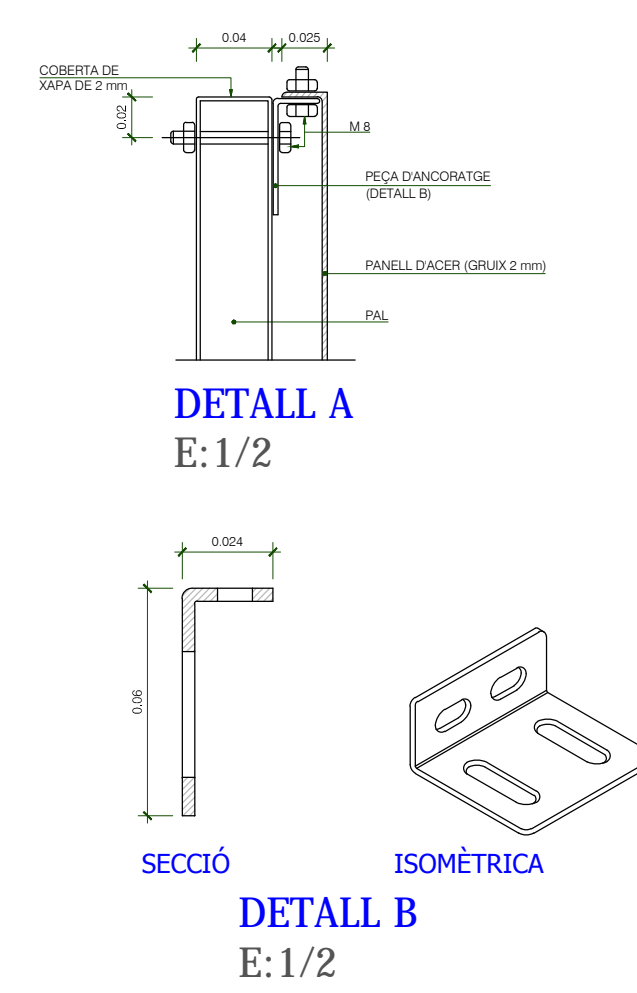


MARCA MINUSVALID

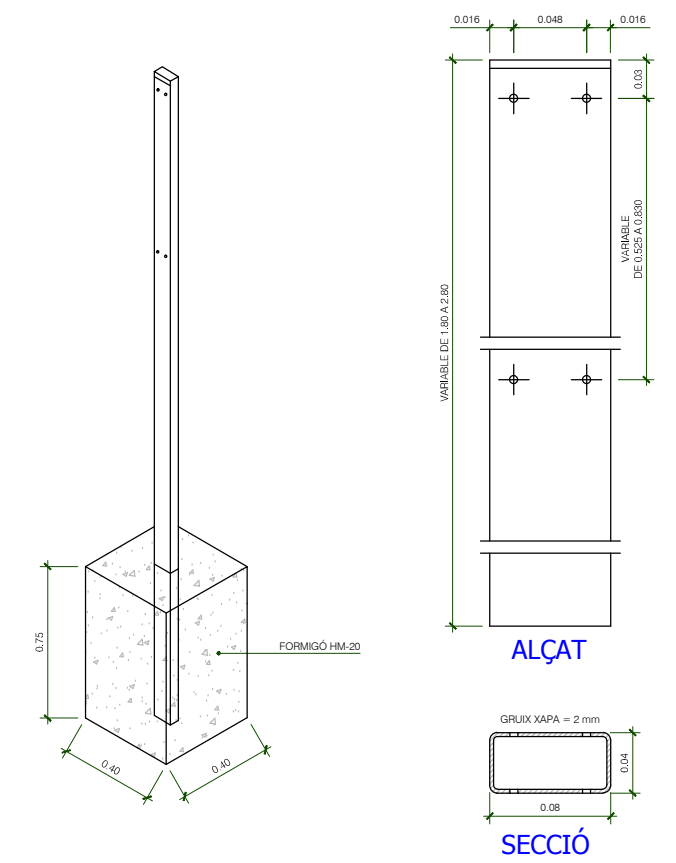
M-4.3 - PAS DE VIANANTS
E: 1/5



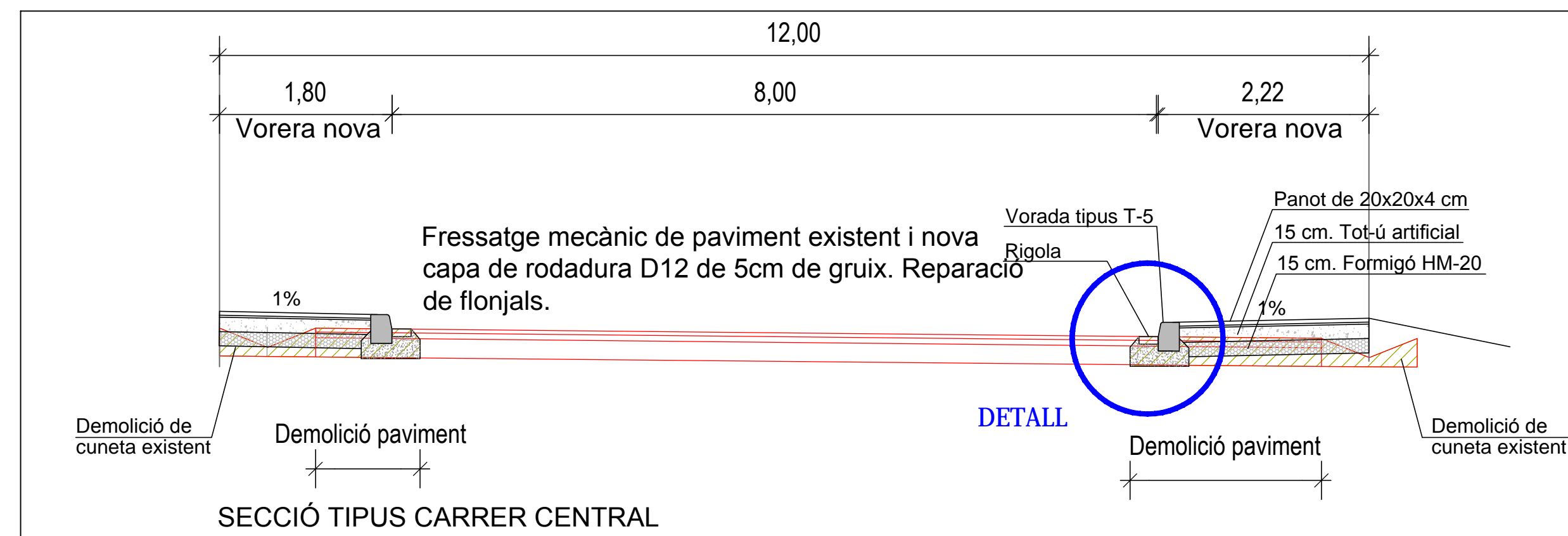
SENYALITZACIÓ VERTICAL (PLAQUES)
E: 1/50



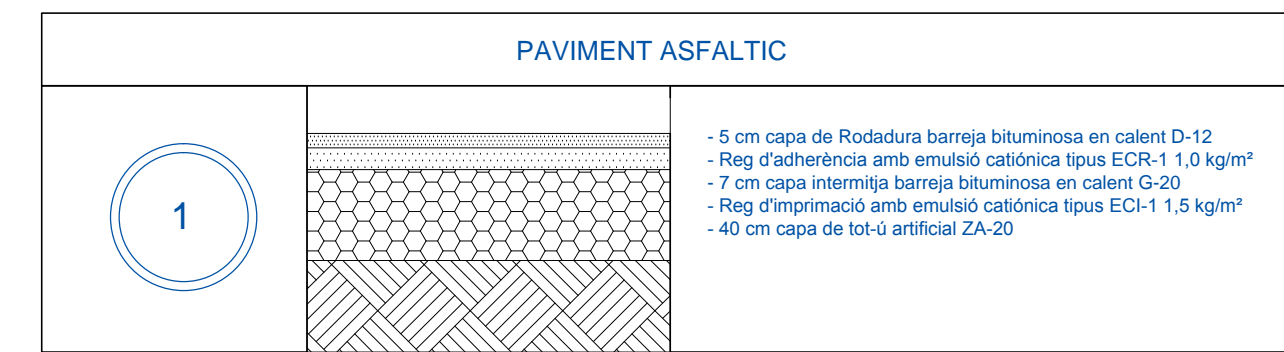
DETALL C - ANCORATGE SUPERIOR TRIANGLE
E: 1/2



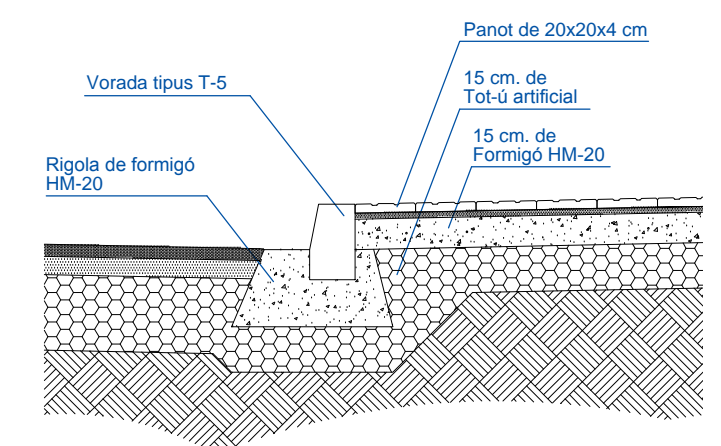
PAL DE SUSTENTAMENT SENYALS
E: s/e



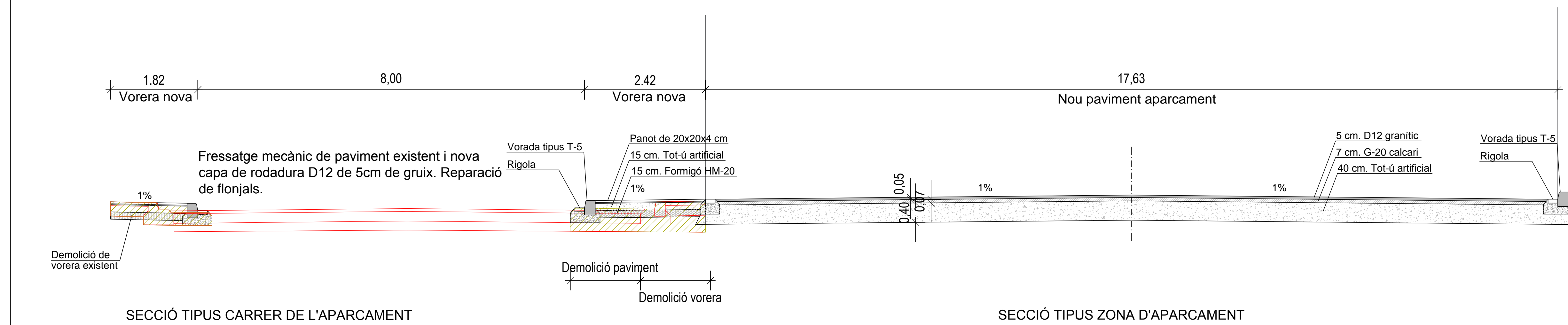
SECCIÓ TIPUS CARRER CENTRAL



DETALL PAVIMENT ASFÀLTIC
E: 1/25

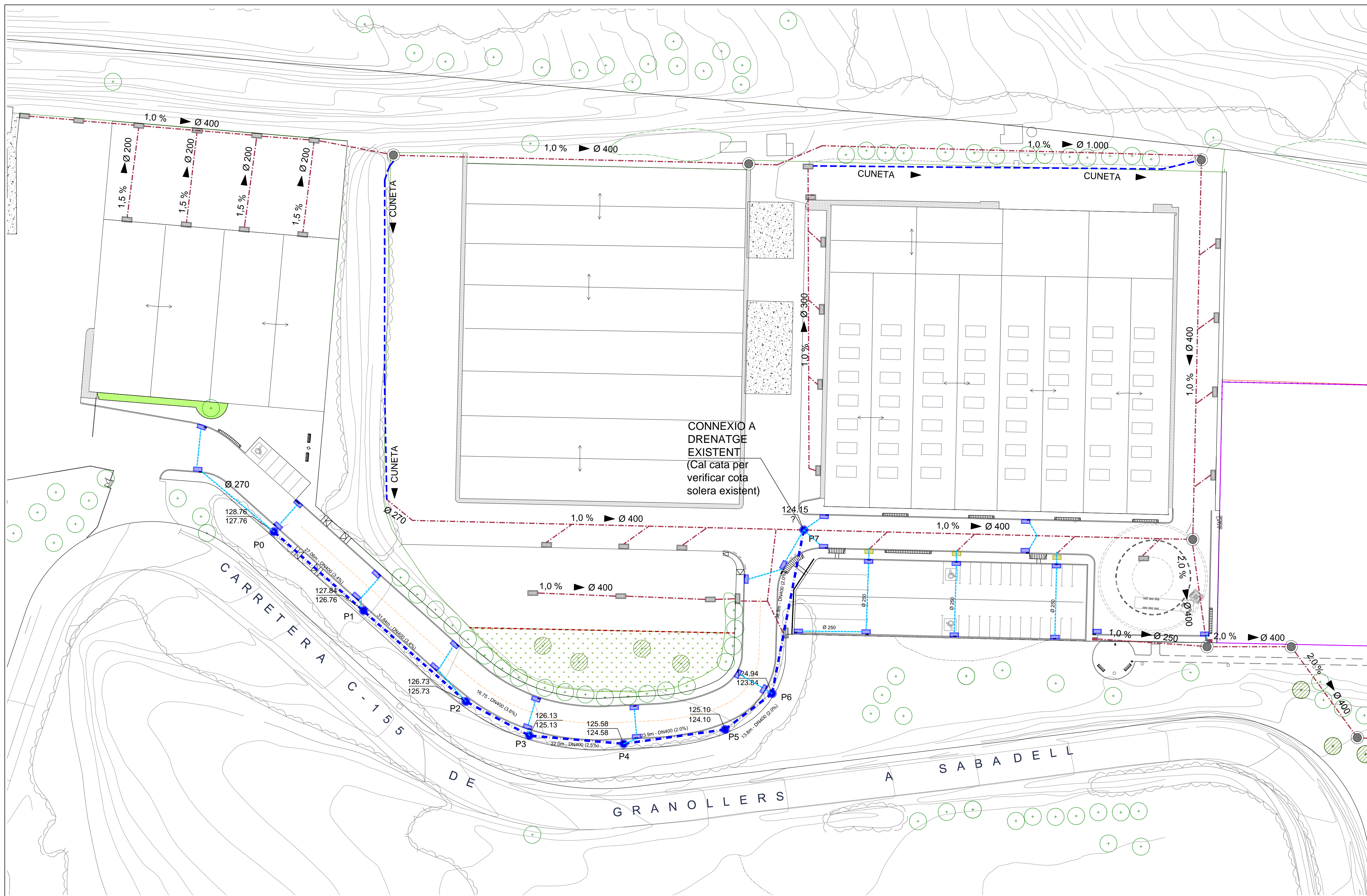


DETALL VORERA
E: 1/25



SECCIÓ TIPUS CARRER DE L'APARCAMENT

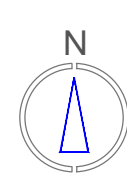
SECCIÓ TIPUS ZONA D'APARCAMENT



PLANTA DE SANEJAMENT
E:1/500

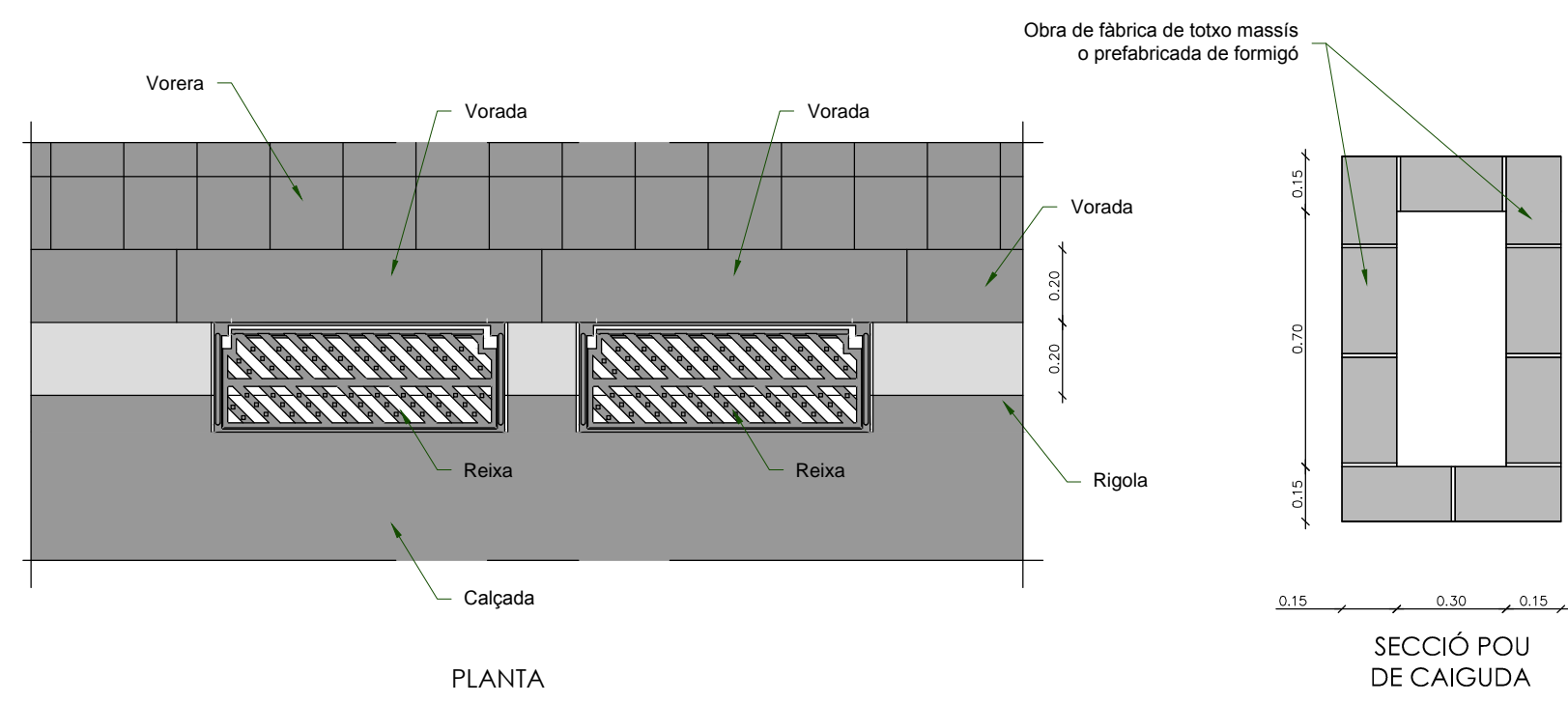
LLEGENDA SANEJAMENT

	XARXA CLAVEGUERES EXISTENT
	NOU COL·LECTOR FORMIGÓ Ø400mm
	CLAVEGUERONS PVC 250mm
	EMBORNAL EXISTENT
	EMBORNAL EXISTENT A ENDERROCAR
	NOU EMBORNAL NO SIFONIC
	NOU POU DE REGISTRE
	POU EXISTENT

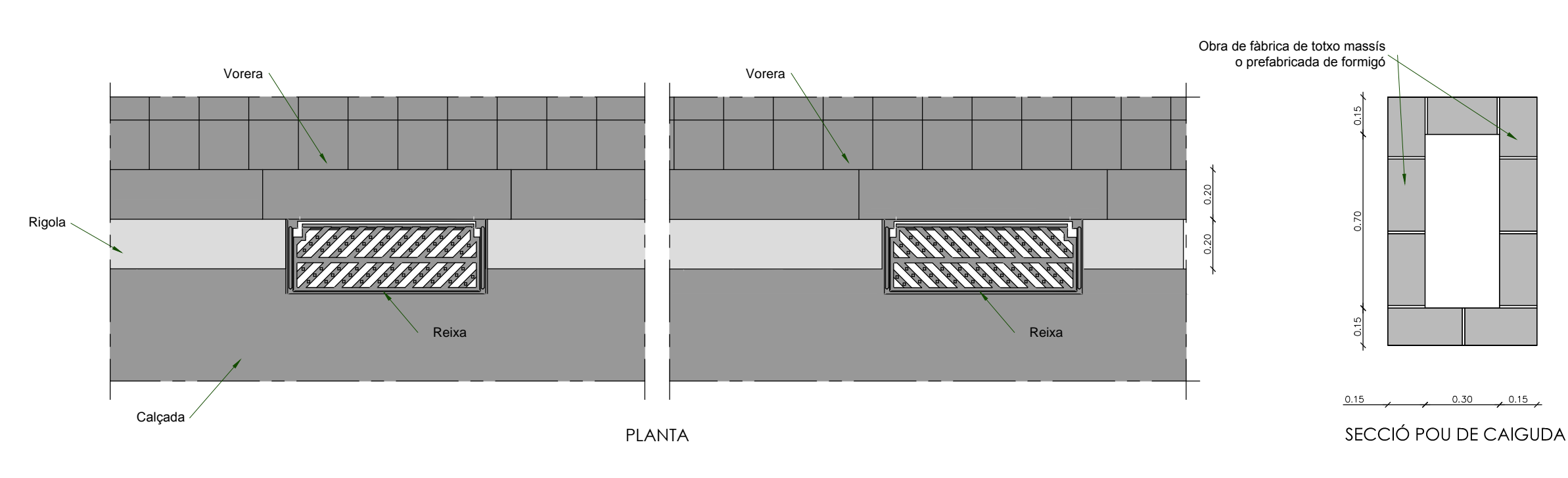


data:file:///C:/Users/cristina/OneDrive/Desktop/08Jun19 - usuari:cristina.fernandez
 ruta:carretera:\layout - C:\dip_obra\projectes\16-5610 can burgues fase 2\projecte versio 4\Plans 1 09-10 Xarxa sanejament.dwg | 09 Xarxa Sanejament

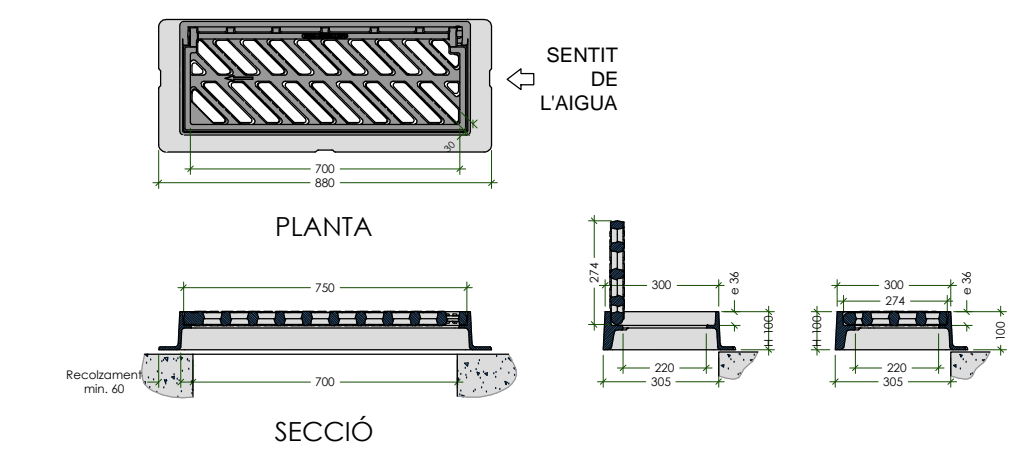
Projecte: URBANITZACIÓ PARCIAL DEL POLÍGON INDUSTRIAL "CAN BURGUES" - 2ª FASE		Expedient: 16/5610 Esp.: O cat.Plano: U Nº Plano: 09 Rev: 00																					
Emplaçament: Pol. Ind. Can Burguès 08194 Palau Solità i Plegans	Escala: A1: 1/500 Activitat:	<table border="1"> <thead> <tr> <th>Original</th> <th>Dibuixat</th> <th>Comprobat</th> <th>Data</th> </tr> </thead> <tbody> <tr> <td>AVC</td> <td>CFC</td> <td>CFC</td> <td>Octubre 2016</td> </tr> <tr> <td>Revisió 1</td> <td>CFC</td> <td>CFC</td> <td>Març 2017</td> </tr> <tr> <td>Revisió 2</td> <td>CFC</td> <td>CFC</td> <td>Febrer 2018</td> </tr> <tr> <td>Revisió 3</td> <td>CFC</td> <td>CFC</td> <td>July 2019</td> </tr> </tbody> </table>	Original	Dibuixat	Comprobat	Data	AVC	CFC	CFC	Octubre 2016	Revisió 1	CFC	CFC	Març 2017	Revisió 2	CFC	CFC	Febrer 2018	Revisió 3	CFC	CFC	July 2019	Client: INMOBILIARIA GABARRÓ BADIA, S.A. ingeniería arquitectura consultoria www.nadico.net nadico@nadico.net T(+34) 902.197.230
Original	Dibuixat	Comprobat	Data																				
AVC	CFC	CFC	Octubre 2016																				
Revisió 1	CFC	CFC	Març 2017																				
Revisió 2	CFC	CFC	Febrer 2018																				
Revisió 3	CFC	CFC	July 2019																				



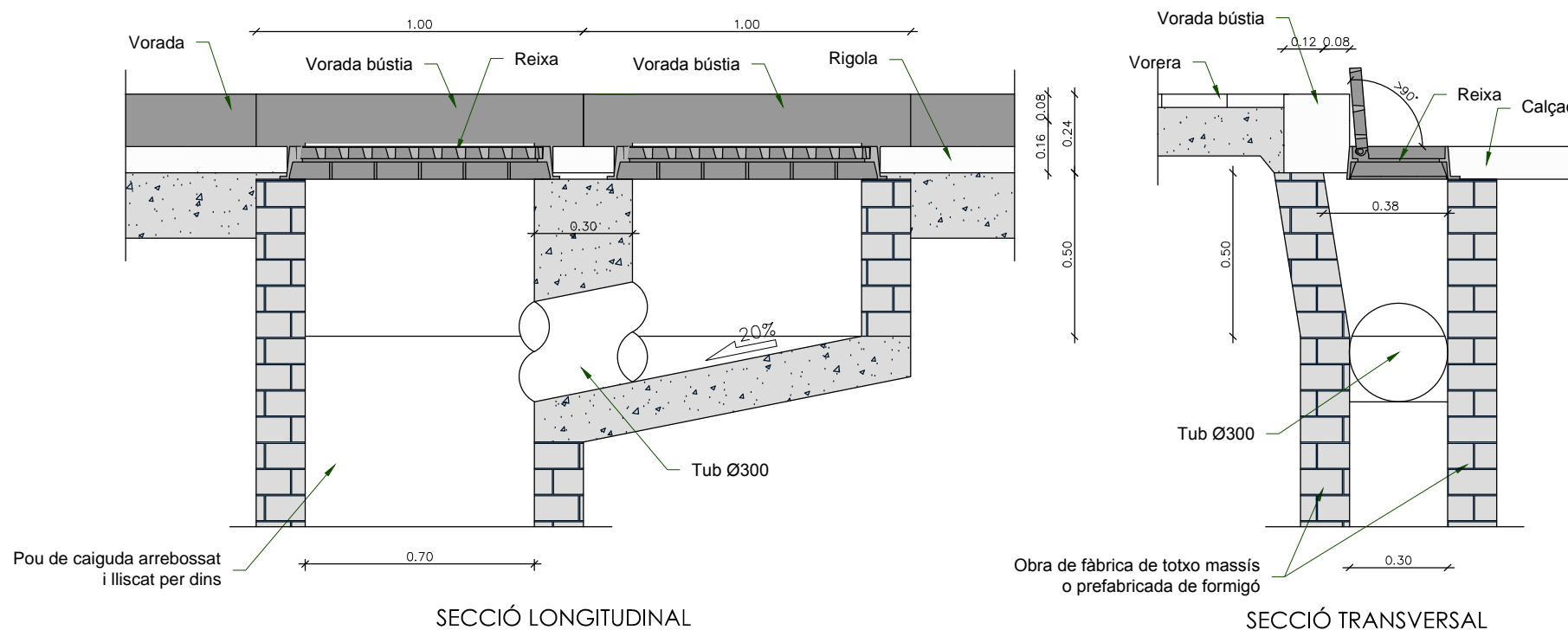
DETALL EMBORNAL DOBLE METÀL-LIC AMB REIXA INCLOSA
E: 1/20



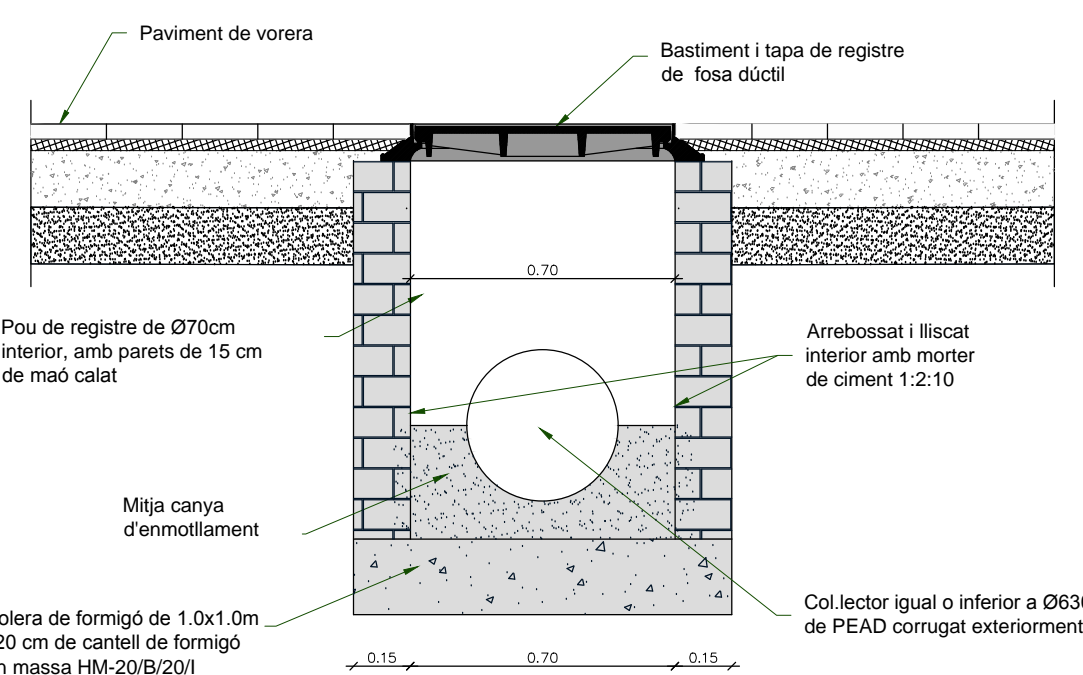
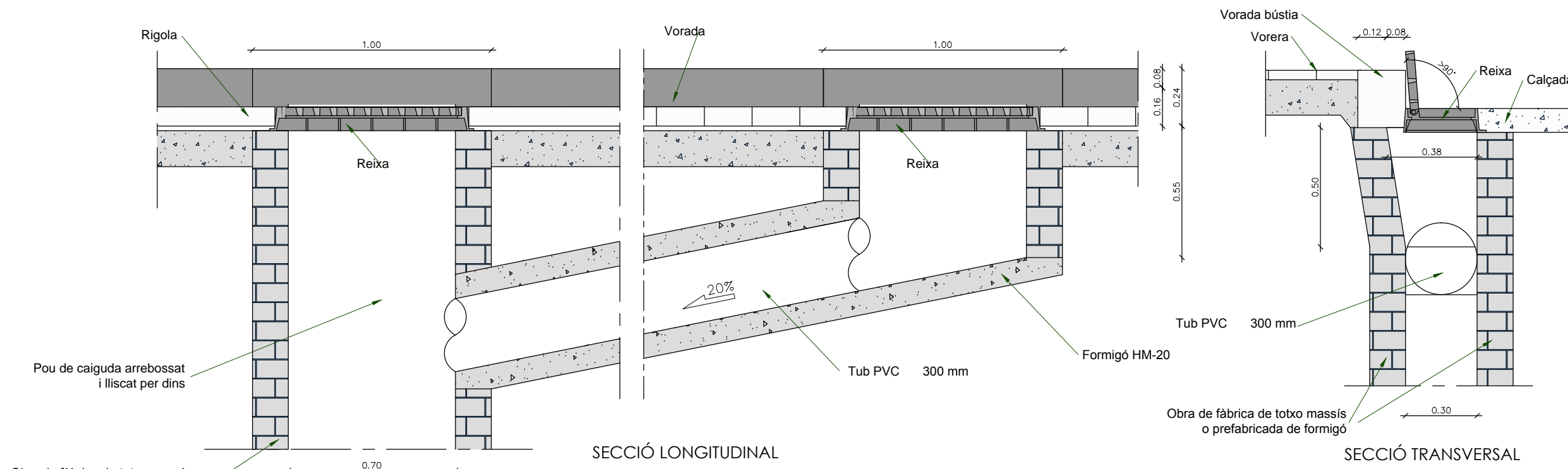
DETALL EMBORNAL MIXT DOBLE EN CALÇADA
E: 1/20



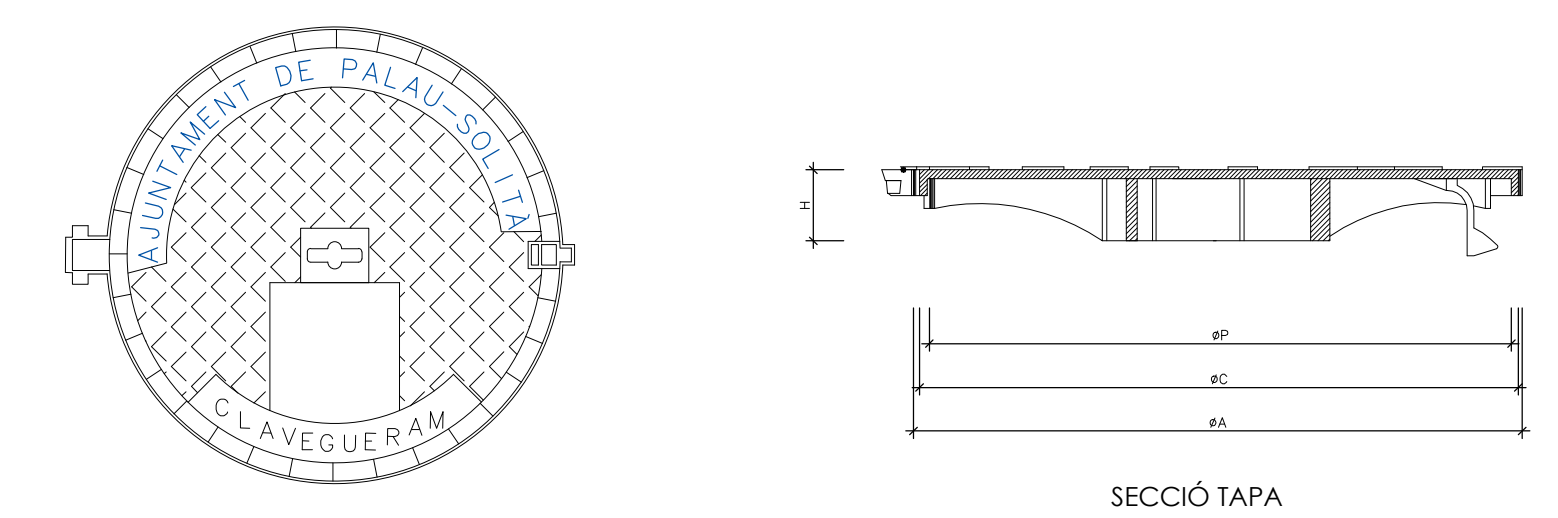
DETALL REIXA EMBORNAL
E: 1/20



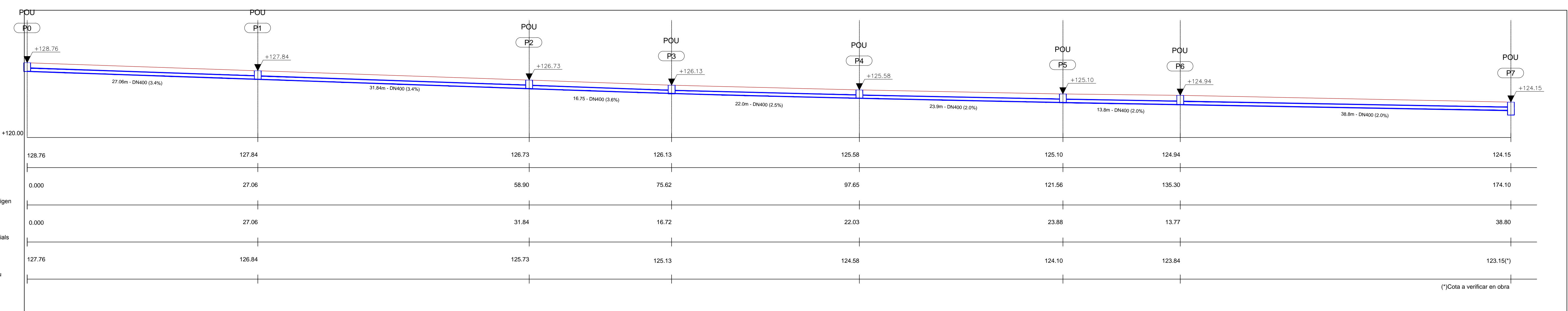
DETALL RASA TUB FORMIGO PER VORERA
E: 1/20



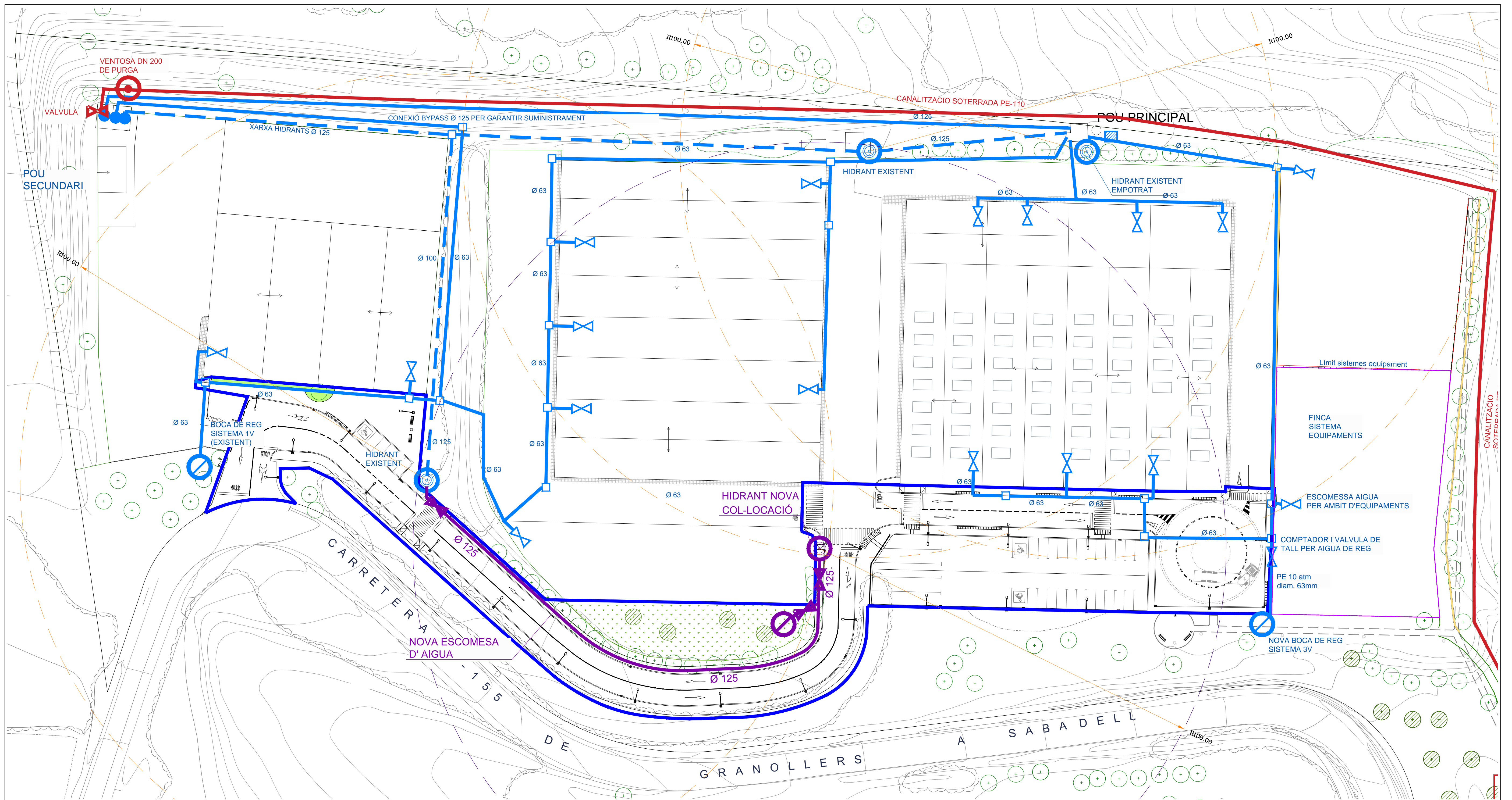
DETALL POU DE REGISTRE IN-SITU PER A TUB < 630mm.
E: 1/20



DETALL TAPA POU DE REGISTRE
E: 1/20

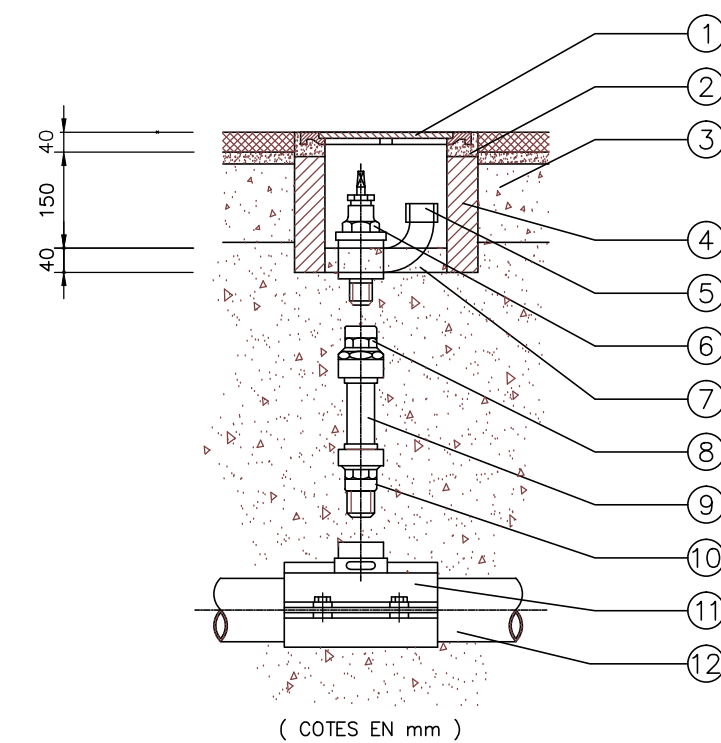
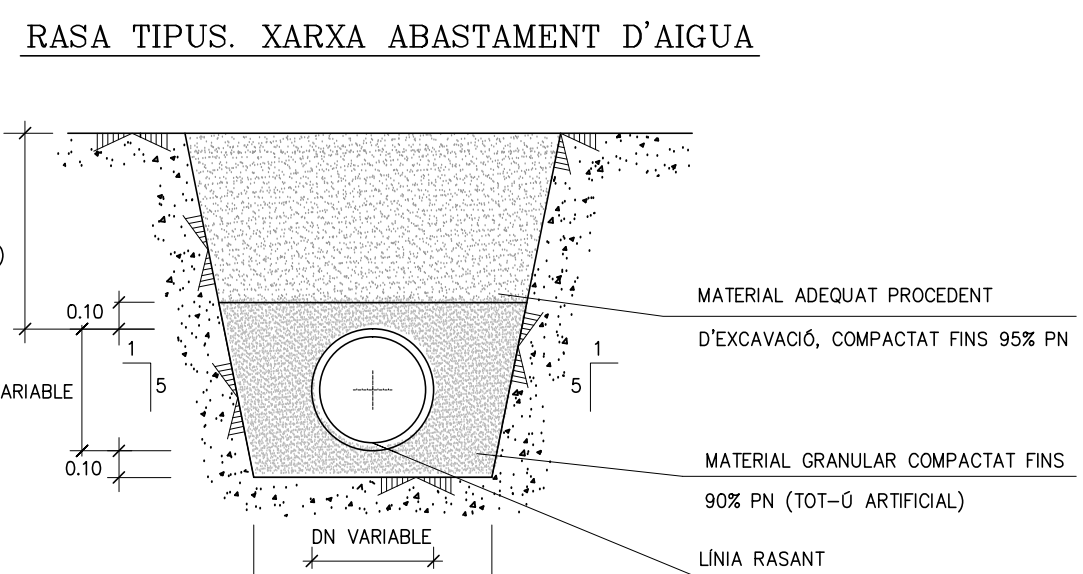
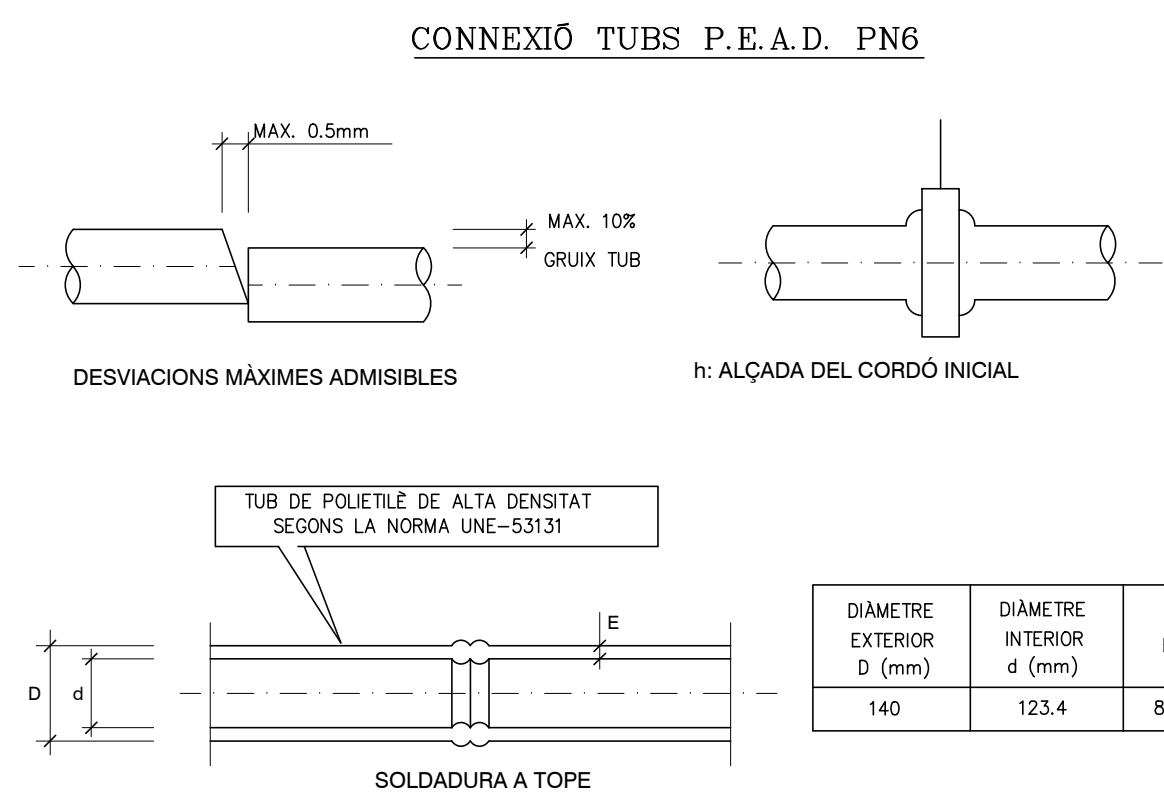


PERFIL LONGITUDINAL
E: 1/250



XARXA ABASTAMENT AIGUA
E:1/500

BOCA DE REG HIDRANT TIPUS BARCELONA 45



NÚMERO UNITATS	DENOMINACIÓ I OBSERVACIONS
12	CANONADA PRINCIPAL
11	PER A CANONADA PRINCIPAL DE PE, COLLARI DE PRESA AMB STOP dn 1 1/4" PER A CANONADA PRINCIPAL PE FC/FD, COLLARI DE PRESA AMB STOP dn 1 1/4"
10	ENLLAÇ LLAUTÓ MASCLE 40 x 1 1/4"
9	CANONADA FEBD DN 40
8	ENLLAÇ LLAUTÓ FEMELLA 40 x 1 1/4"
7	FORMIGÓ HM-15
6	VALVULA SECCIONAMENT BOCA DE REG Ø 1 1/4"
5	CONNEXIÓ MANEGA ROSCA
4	TOTXO MASSIS
3	REPOSIICIÓ PAVIMENT SEGONS P.G.C. AJUNTAMENT
2	MORTER DE C.P. 1:6
1	MARC I TAPA EN FUNDICIÓ Ø 60 (VEURE DETALL ADJUNT)

ELEMENTS EXISTENTS	NOVA CONSTRUCCIÓ
— XARXA D'ABASTAMENT D'AIGUA	— XARXA D'ABASTAMENT D'AIGUA
— XARXA HIDRANTS	— XARXA HIDRANTS
□ PERICO	□ PERICO
□ DEPOST D'AIGUA	□ DEPOST D'AIGUA
— POU	— POU
— CLAU DE PASSECOMPTADOR	— CLAU DE PASSECOMPTADOR
— HIDRANT	— HIDRANT
— BOCA DE REG	— BOCA DE REG

Projecte: URBANITZACIÓ PARCIAL DEL POLÍGON INDUSTRIAL "CAN BURGUEÏS" - 2ª FASE

Expedient: 16/5610 O U 11.a. 00

Emplocament: Pn. Ind. Can Burguès, 08184 Palau-Solità i Plagmans

Escala: A3: 1/500

Activitat:

Original	Dibuixat	Comprobat	Data
CEC	CEC	CEC	Octubre 2018
Revisió 1	CEC	CEC	Maig 2019
Revisió 2	CEC	CEC	Febrer 2019
Revisió 3	CEC	CEC	Juny 2019

Denominació: XARXA ABASTAMENT - HIDRANTS

Client: INMOBILIARIA GABARRÓ BADIA, S.A.

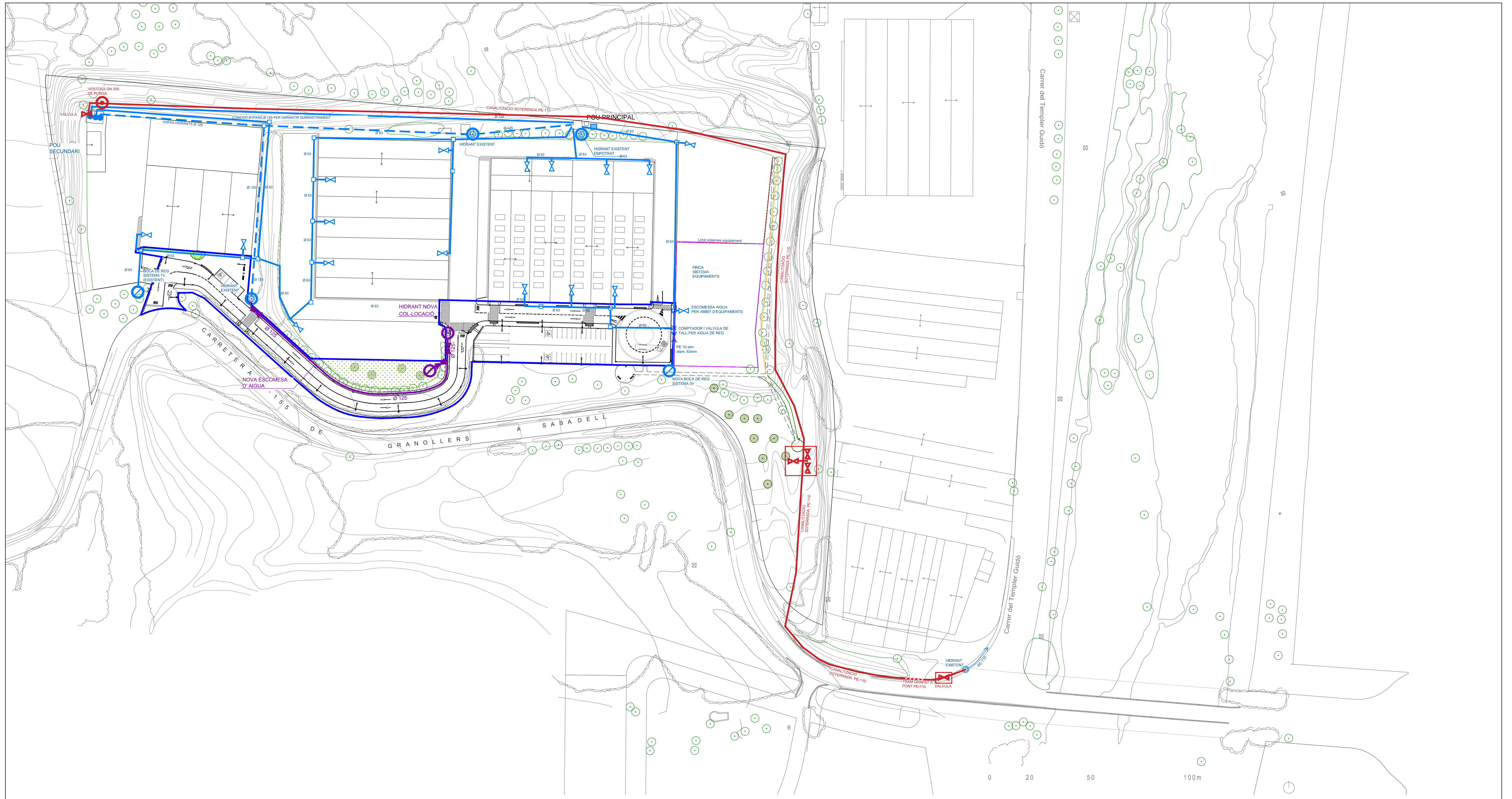
Exp.: 16/5610 O U 11.a. 00

cat.Plano: Nº Plano: Rev:

nadico
ingeniería arquitectura consultoria

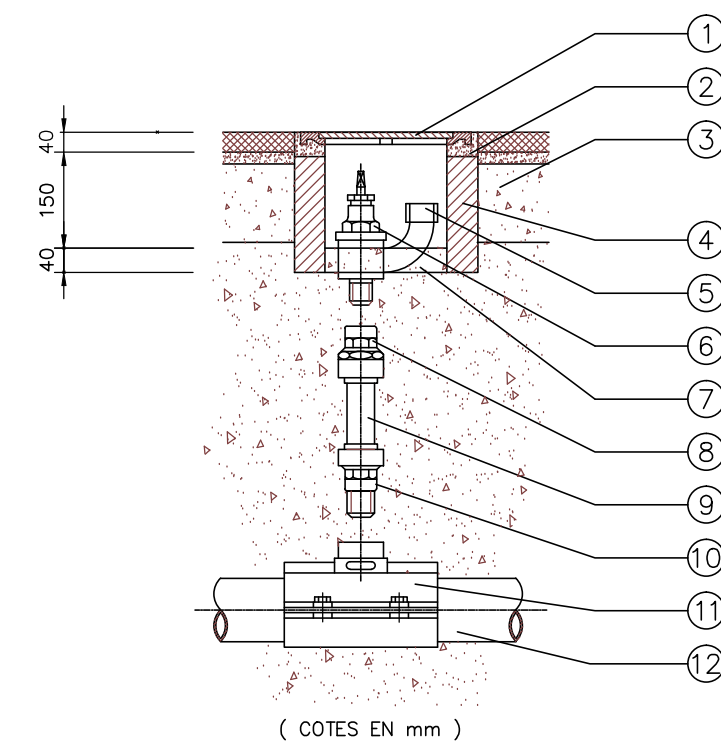
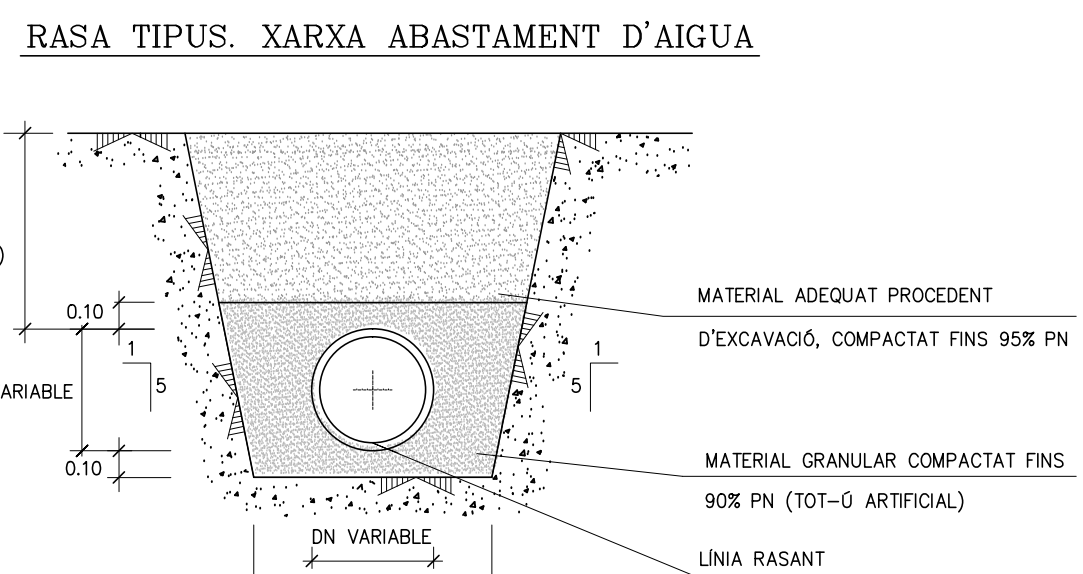
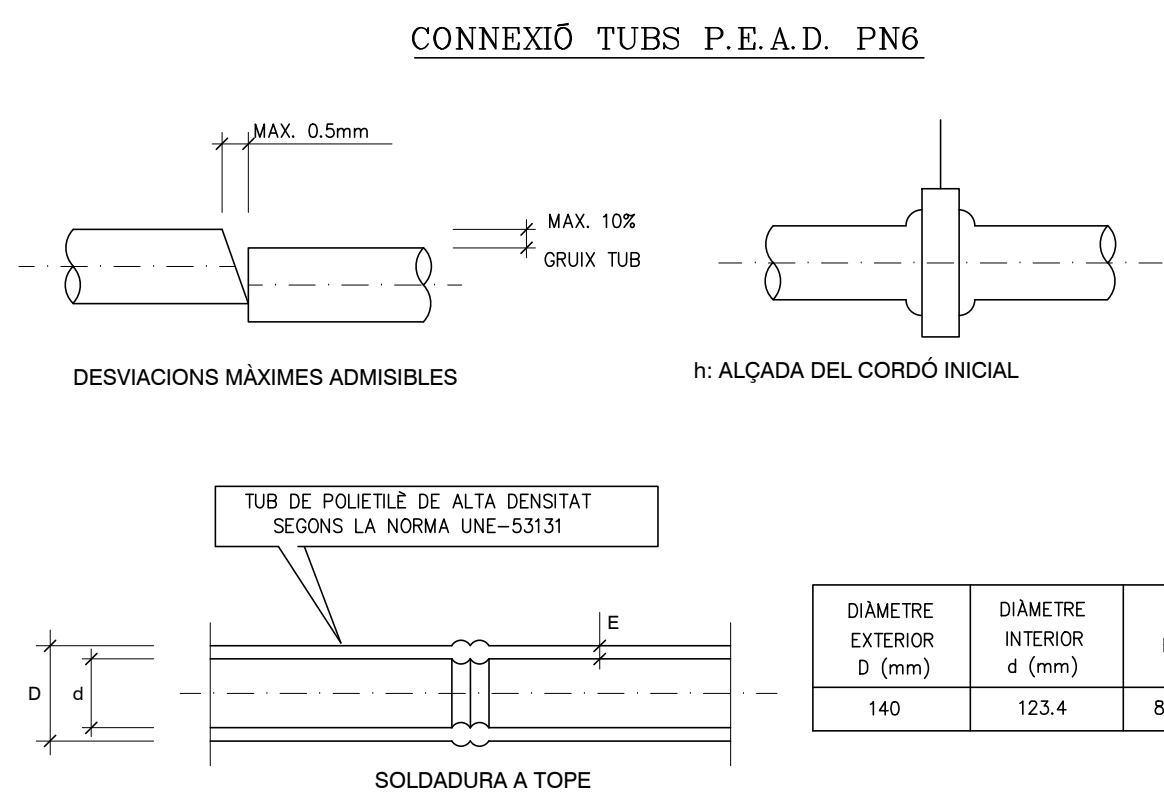
www.nadico.net nadico@nadico.net T: (+34) 902.397.230

data: 08/04/19
 usuari: cristina fernandez
 ruta: xarxa | layout - C:\dep. obra\projectes\16-5610 can burgues fase 2\projecte_venda_4\plans\11 xarxa abastament aigua - hidrants.dwg | 11 a. Xarxa abastament. Hidrants



XARXA ABASTAMENT AIGUA
E:1/500

BOCA DE REG HIDRANT TIPUS BARCELONA 45



NÚMERO UNITATS	DENOMINACIÓ I OBSERVACIONS
12	- CANONADA PRINCIPAL
11	1 PER A CANONADA PRINCIPAL DE PE, COLLARI DE PRESA AMB STOP dn 1 1/4" PER A CANONADA PRINCIPAL PE FC/FD, COLLARI DE PRESA AMB STOP dn 1 1/4"
10	1 ENLLAÇ LLAUTÓ MASCLE 40 x 1 1/4"
9	- CANONADA REGD DN 40
8	1 ENLLAÇ LLAUTÓ FEMELLA 40 x 1 1/4"
7	- FORMIGÓ HM-15
6	1 VALVULA SECCIONAMENT BOCA DE REG ø 1 1/4"
5	1 CONNEXIÓ MANEGA ROSCA
4	4 TOTXO MASSIS
3	- REPOSIICIÓ PAVIMENT SEGONS P.G.C. AJUNTAMENT
2	- MORTER DE C.P. 1:6
1	1 MARC I TAPA EN FUNDIICIÓ ø 60 (VEURE DETALL ADJUNT)

ELEMENTS EXISTENTS		NOVA CONSTRUCCIÓ	
	XARXA D'ABASTAMENT D'AIGUA		XARXA D'ABASTAMENT D'AIGUA
	XARXA HIDRANTS		XARXA HIDRANTS
	PERICO		PERICO
	DIPÒSIT D'AIGUA		DIPÒSIT D'AIGUA
	POU		POU
	CLAU DE PAS/COMPTADOR		CLAU DE PAS/COMPTADOR
	HIDRANT		HIDRANT
	BOCA DE REC		BOCA DE REC

Projecte: URBANITZACIÓ PARCIAL DEL POLÍGON INDUSTRIAL "CAN BURGUES" - 2ª FASE

Emplocament: Pn. Ind. Can Burguès 08194 Palau-Solità i Plagmanys

Escala: A3: 1/500

Activitat:

Original	Dibuixat	Comprobat	Data
AVC	CEC	CEC	Octubre 2010
Revisió 1	CEC	CEC	Maig 2017
Revisió 2	CEC	CEC	Febrer 2018
Revisió 3	CEC	CEC	July 2019

Denominació: XARXA ABASTAMENT - SUBMINISTRAMENT GENERAL

Expedient: 16/5610

Esp.: O

cat.Plano: U

Nº Plano: 11.b.

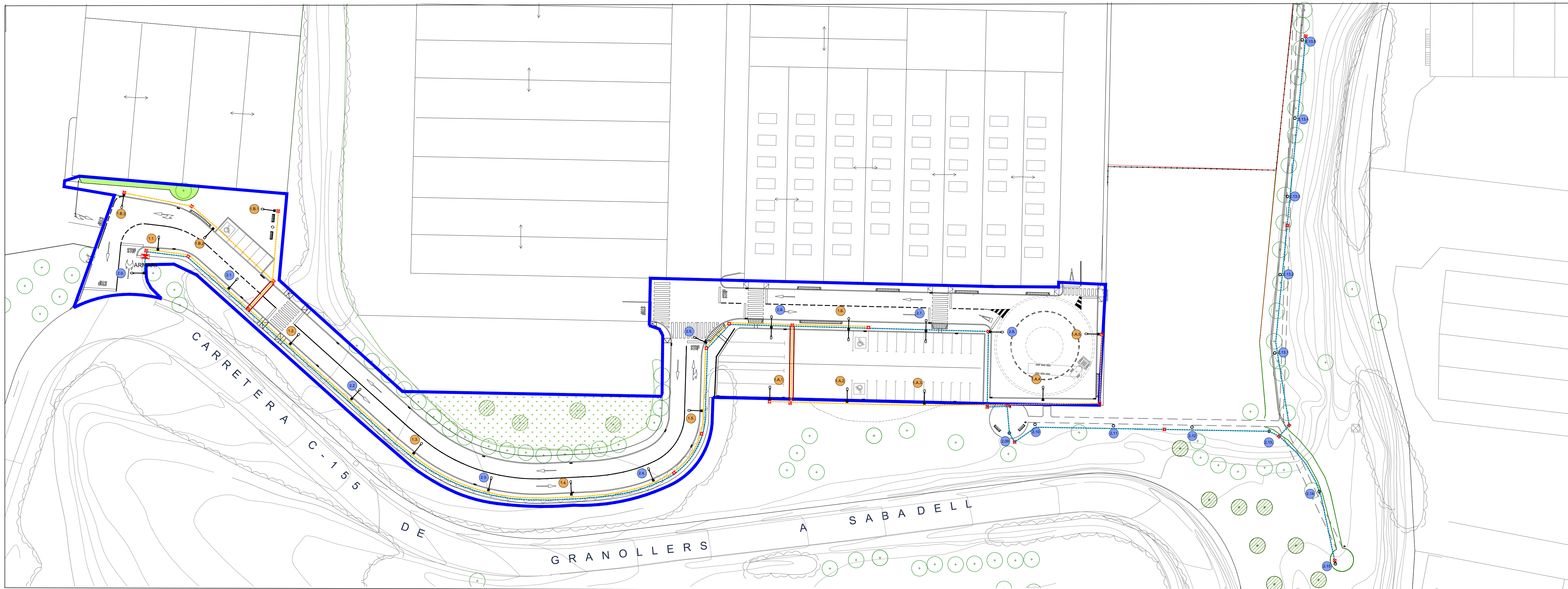
Rev: 00

Client: INMOBILIARIA GABARRÓ BADIA, S.A.

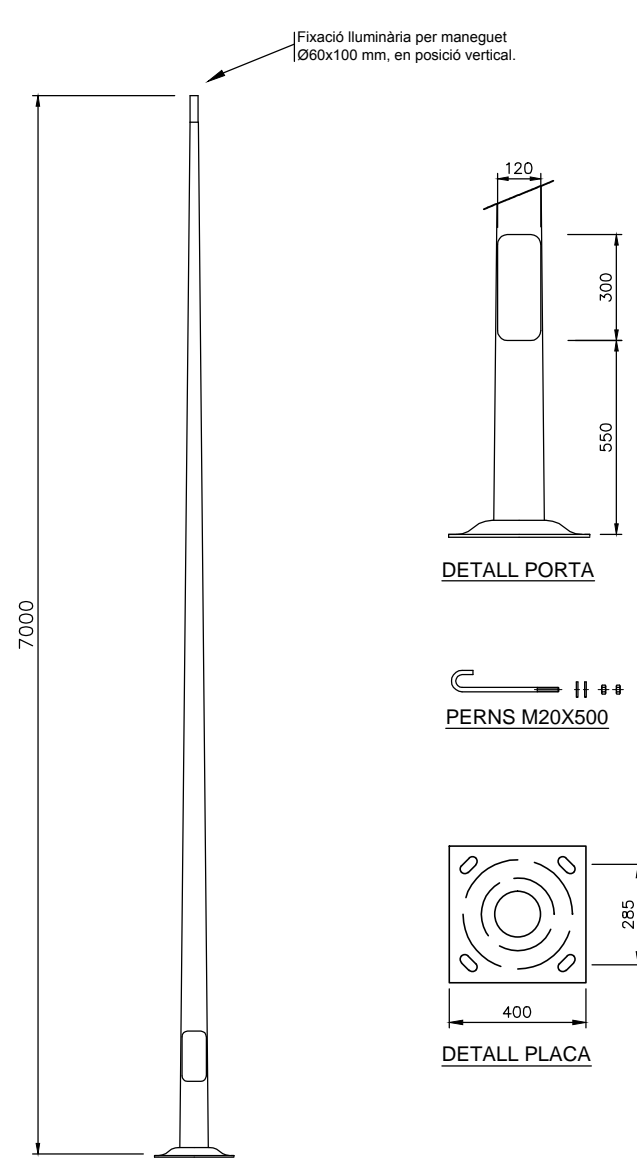
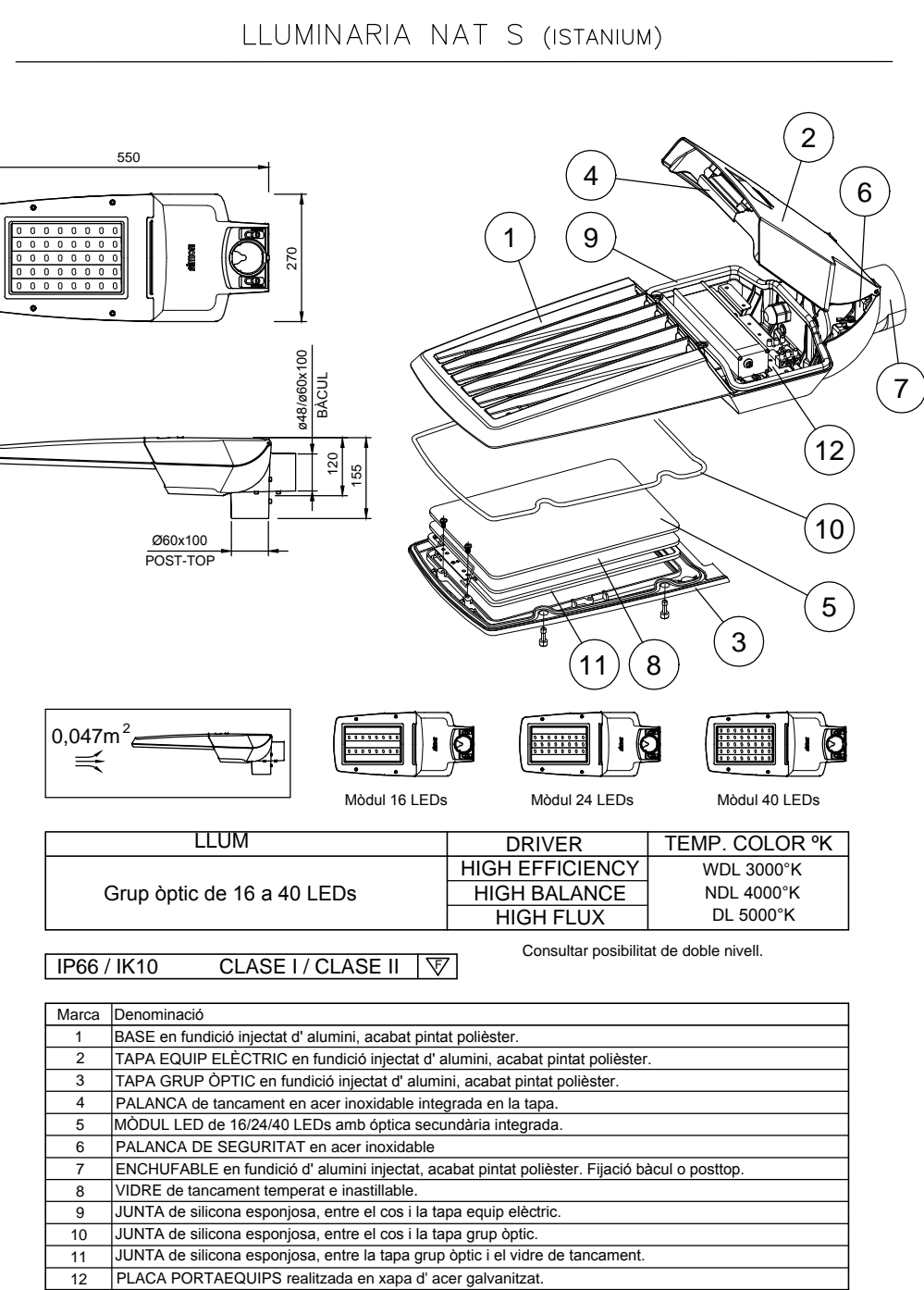
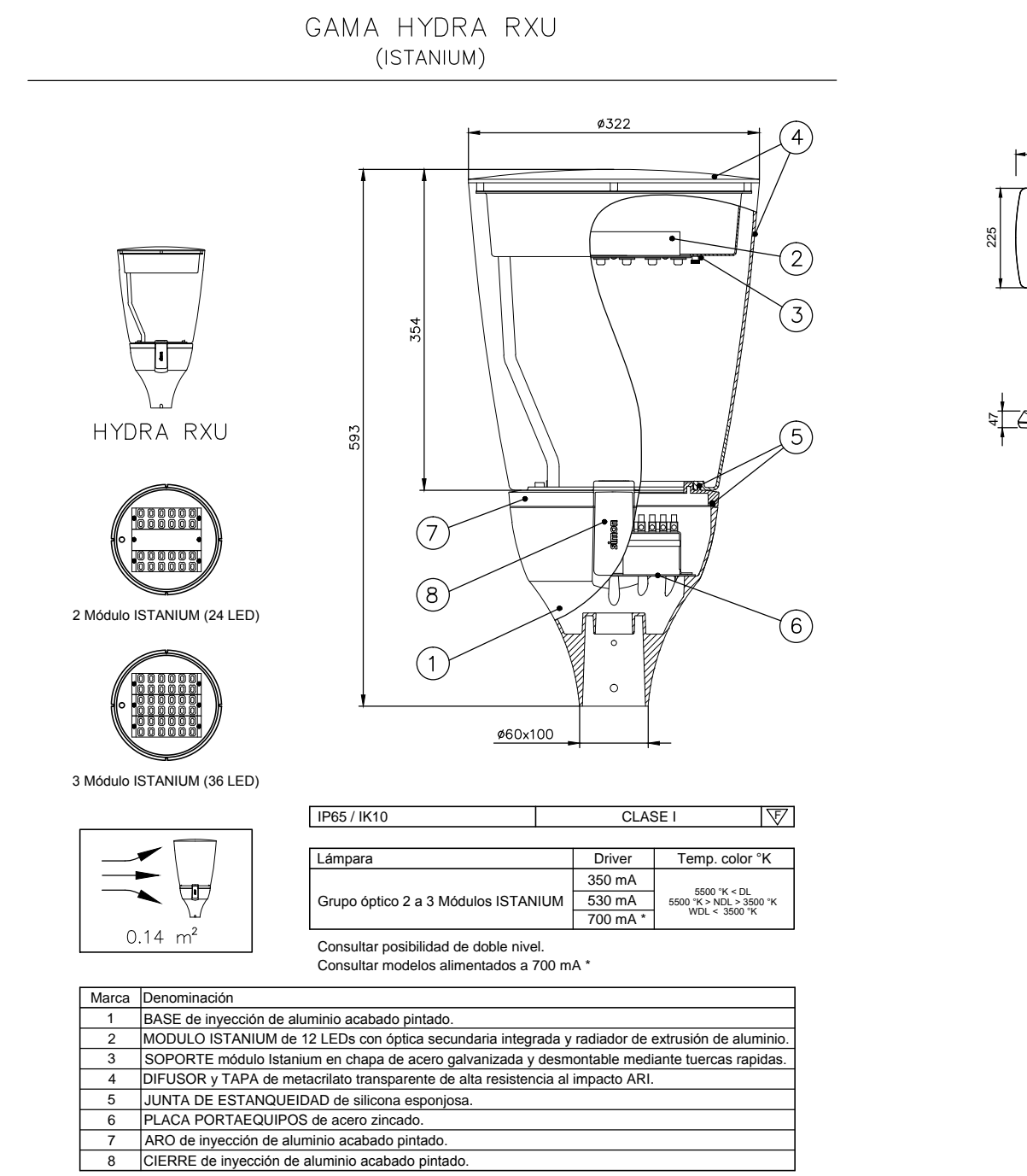
nadico
ingeniería arquitectura consultoria

www.nadico.net nadico@nadico.net T(+34) 902.397.230

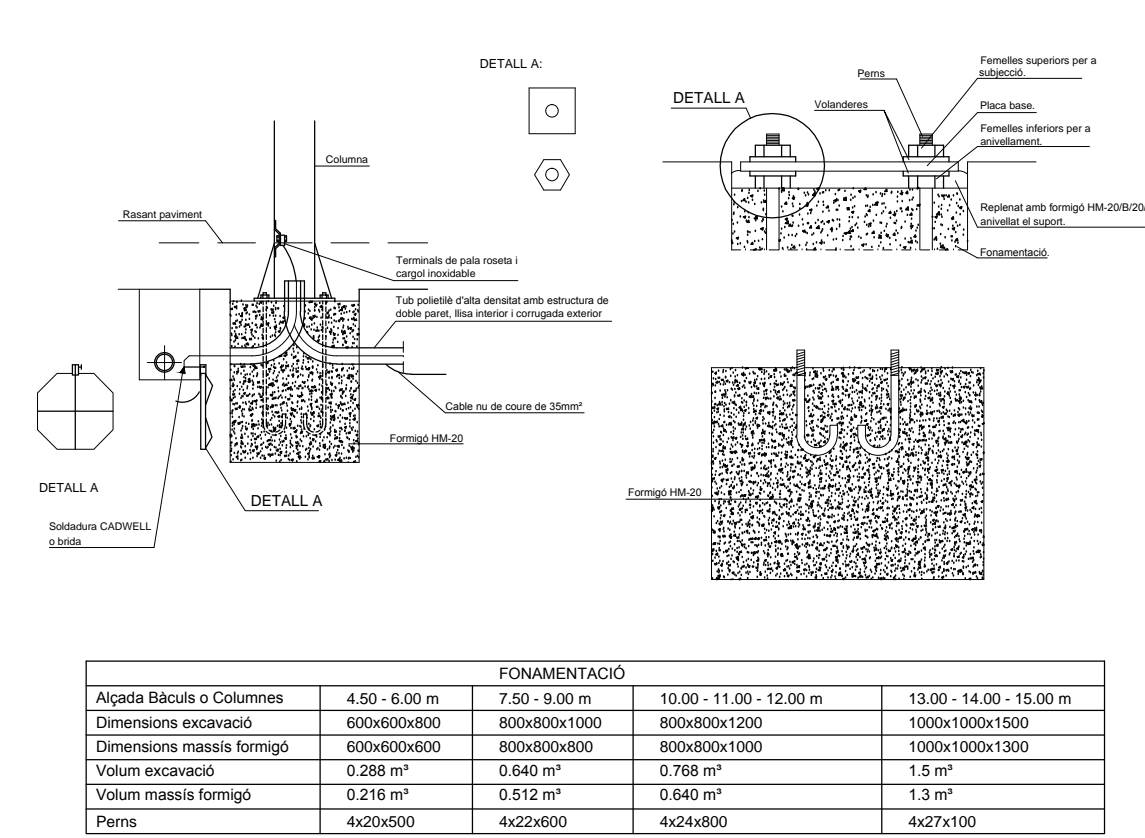
data d'obra: 08/04/19 usuari: cristina fernandez ruta: xarxa | layout: C:\dep. obra\projectes\16-5610 can burgues fase 2\projecte_vista 4\Planos\ 11.b.Xarxa abastament. General



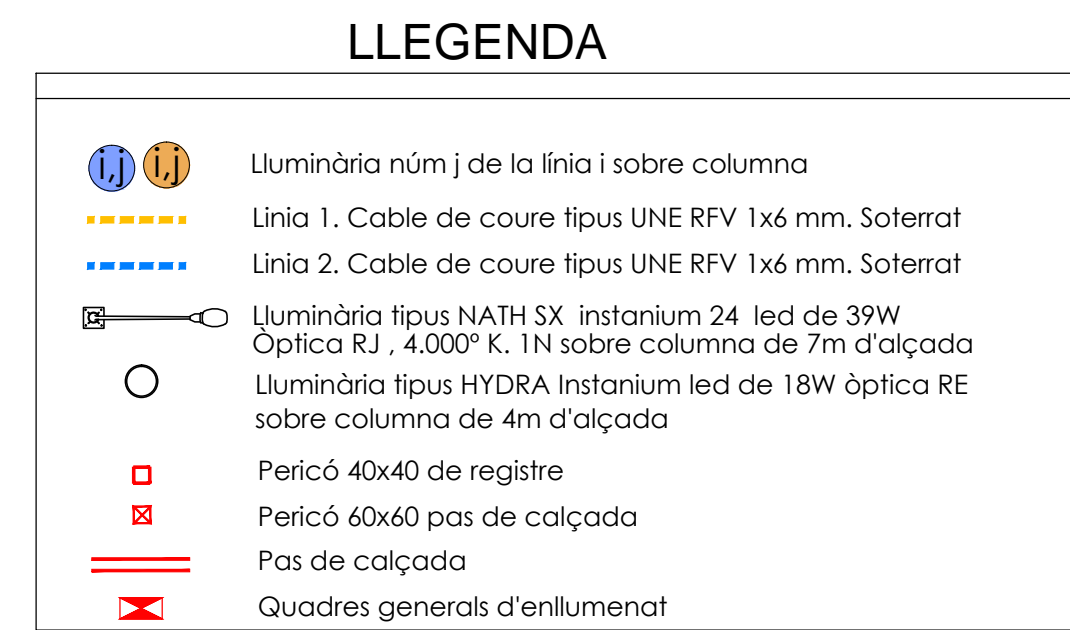
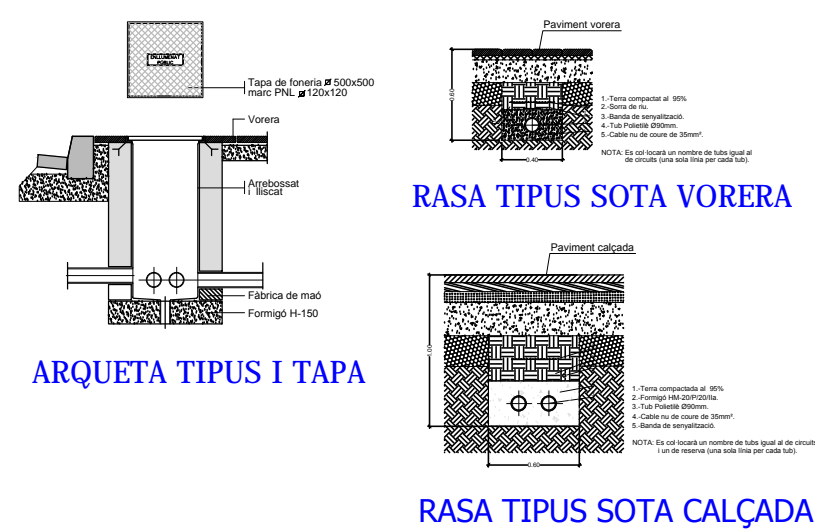
XARXA ENLLUMENAT PÚBLIC
E:1/500



DETALL COLUMNA TRONCOCÒNICA 7 mt.
MODEL CEU
E:s/e



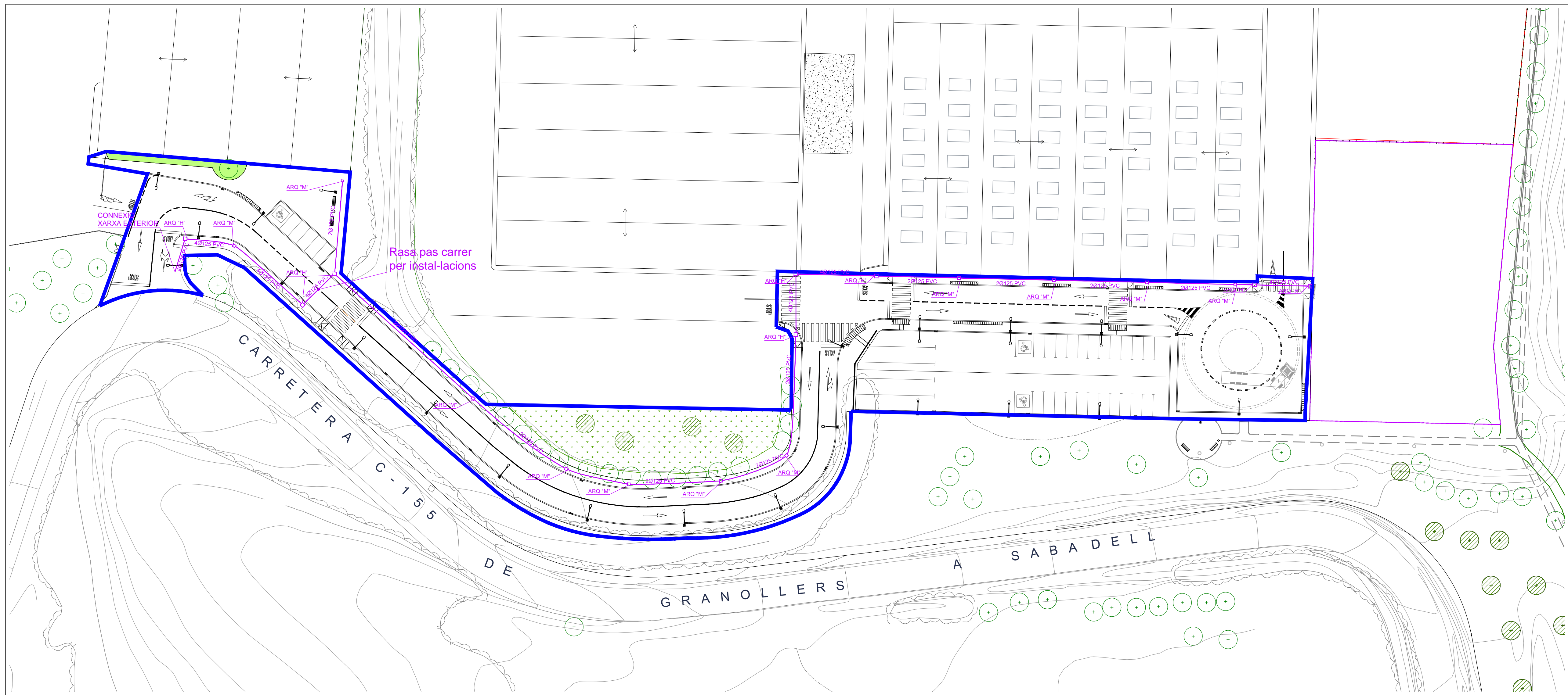
DETALL ANCORATGE DE LES COLUMNES
DETALL FONAMENTACIÓ PRESA DE TERRA
E:1/25



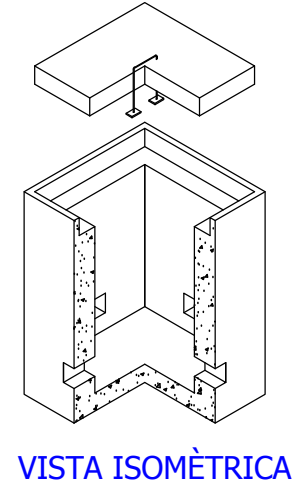
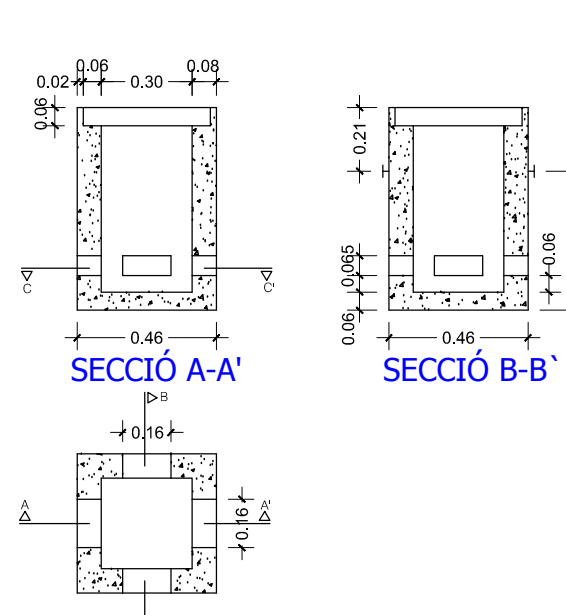
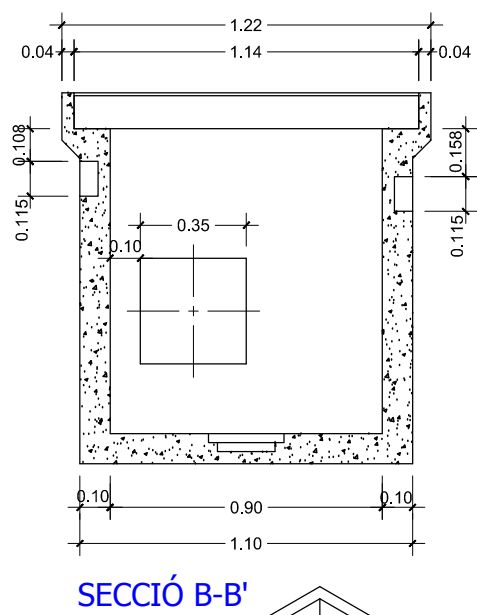
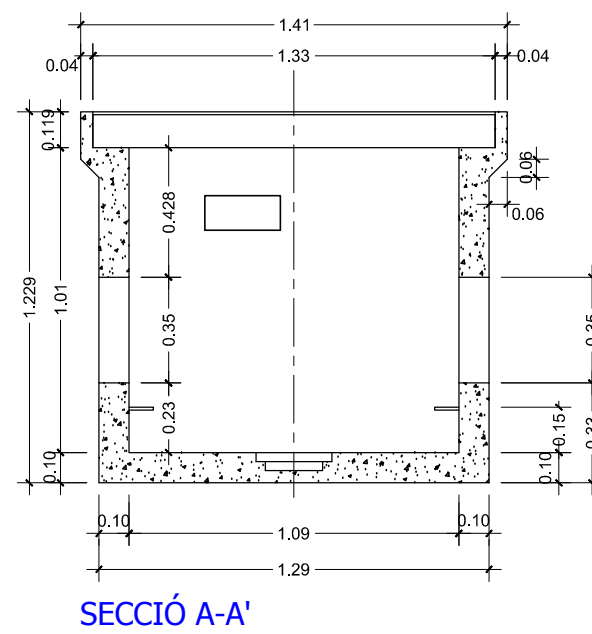
	DISTANCIAS ENTRE CONDUCTES DE DIFERENTS SERVIDS (C CREUAMENT/ P PARALEL)															
	MITJA TENSIÓ		BAIXA TENSIÓ		ENLLUMENAT PÚBLIC		GAS ALTA		GAS BAIXA		AIGUA		TELÈFON		SANEJAMENT	
	C	P	C	P	C	P	C	P	C	P	C	P	C	P	C	P
MITJA TENSIÓ	0,25	0,20	0,25	0,25	0,25	0,25	0,20	0,25	0,20	0,25	0,20	0,20	0,20	0,22	0,20	0,30
BAIXA TENSIÓ	0,25	0,20	0,25	0,25	0,25	0,25	0,20	0,25	0,20	0,25	0,20	0,20	0,20	0,22	0,20	0,30
ENLLUMENAT PÚBLIC	0,25	0,20	0,25	0,25	0,25	0,25	0,20	0,25	0,20	0,25	0,20	0,20	0,20	0,22	0,20	0,30
GAS ALTA	0,20	0,40	0,20	0,40	0,20	0,40	0,20	0,40	0,20	0,40	0,20	0,40	0,20	0,40	0,20	0,40
GAS BAIXA	0,10	0,20	0,10	0,20	0,10	0,20	0,10	0,20	0,10	0,20	0,10	0,20	0,10	0,20	0,10	0,20
AIGUA	0,10	0,20	0,10	0,20	0,10	0,20	0,10	0,20	0,10	0,20	0,10	0,20	0,10	0,20	0,10	0,20
TELÈFON	0,25	0,25	0,25	0,25	0,25	0,25	0,30	0,30	0,30	0,30	0,30	0,30	0,30	0,30	0,30	0,30
SANEJAMENT	0,20	0,30	0,20	0,30	0,20	0,30	0,20	0,30	0,20	0,30	0,20	0,30	0,20	0,30	0,20	0,30
PROFUNDITAT MÍNIMA	0,80	0,80	0,80	0,80	0,80	0,80	0,60	0,80	0,80	0,80	0,80	0,80	0,80	0,80	0,80	1,00
MOSES EN METRES																

Projecte:	URBANITZACIÓ PARCIAL DEL POLÍGON INDUSTRIAL "CAN BURGUES" - 2ª FASE			
Emplocament:	Ph. Ind. Can Burguès	Escala:	Original	Disseñat
	08194 Palaus-Solà i Plegamans	Activitat:	Revisió 1	Comproent
			Revisió 2	Data
			Revisió 3	Octubre 2010
				Març 2011
				Febrer 2018
				July 2019

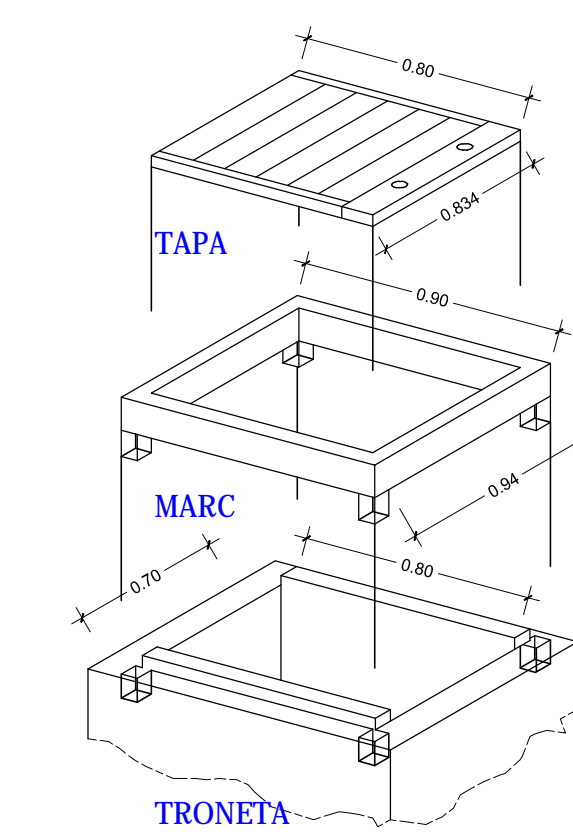
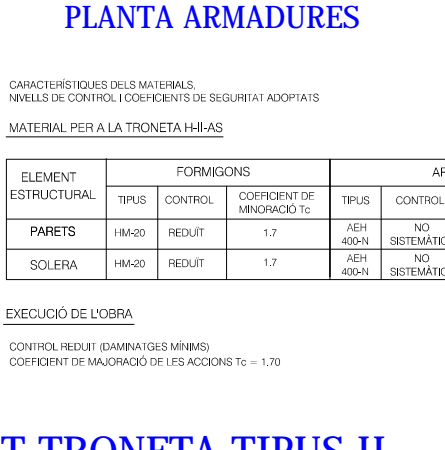
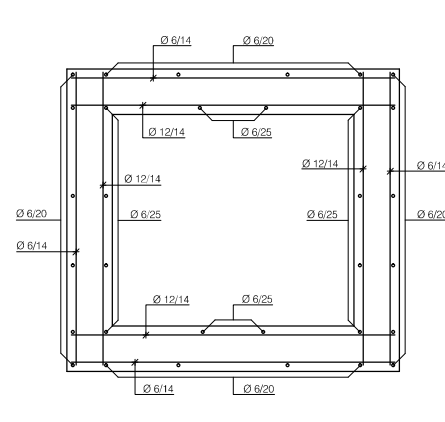
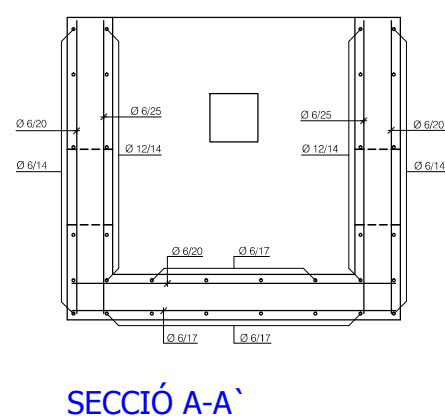
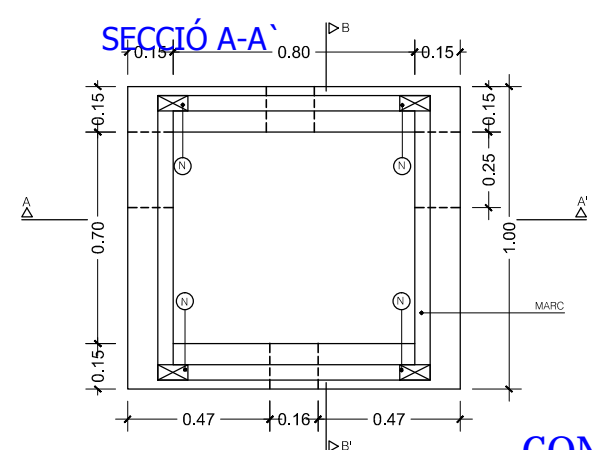
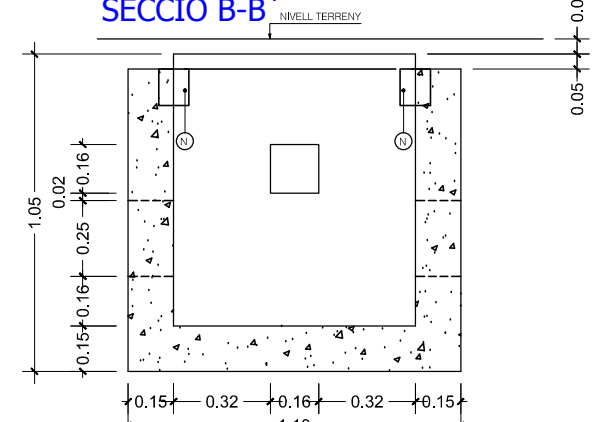
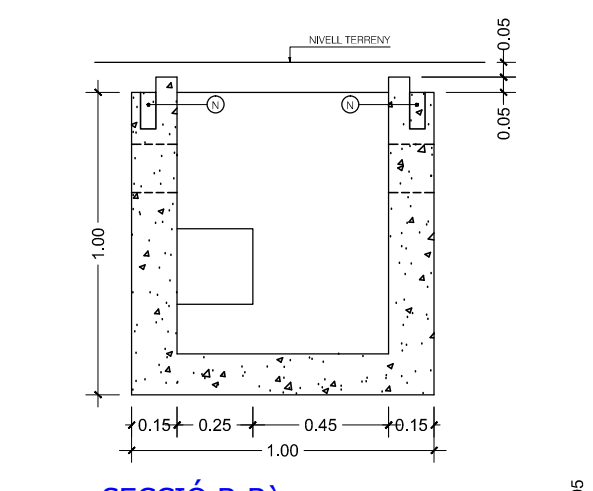
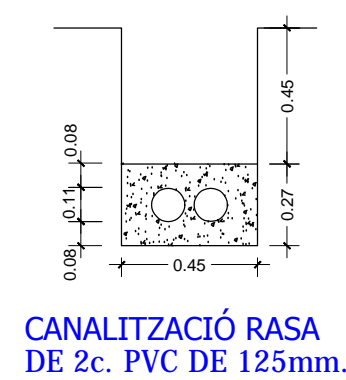
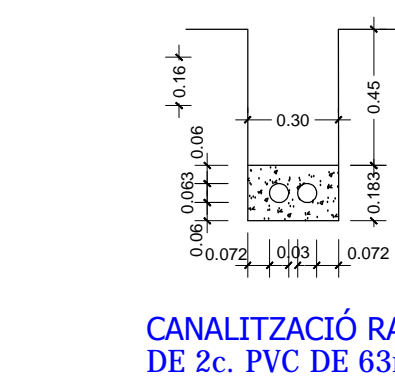
Denominació:	XARXA ENLLUMENAT			
Expedient:	16/5610	Exp.:	U	cat.Plano:
				Nº Plano:
				Rev:
				12.a. 00
Client:	INMOBILIARIA GABARRÓ BADIA, S.A.			
	ingeniería arquitectura consultoria www.nadico.net nadico@nadico.net T.(+34) 902.197.210			



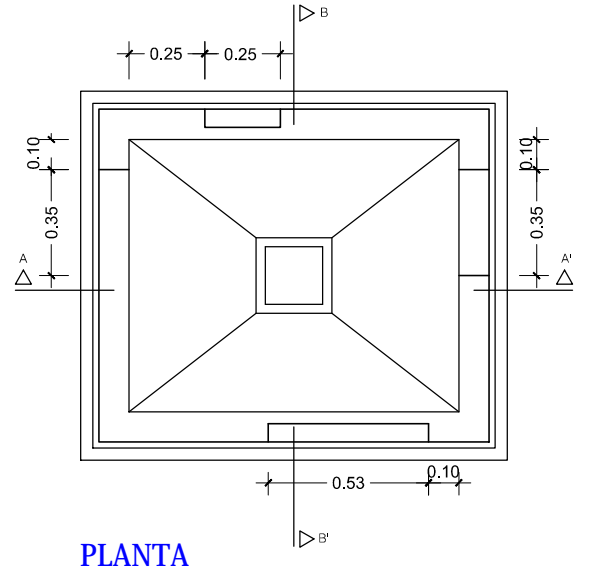
XARXA TELECOMUNICACIONS
E: 1/500



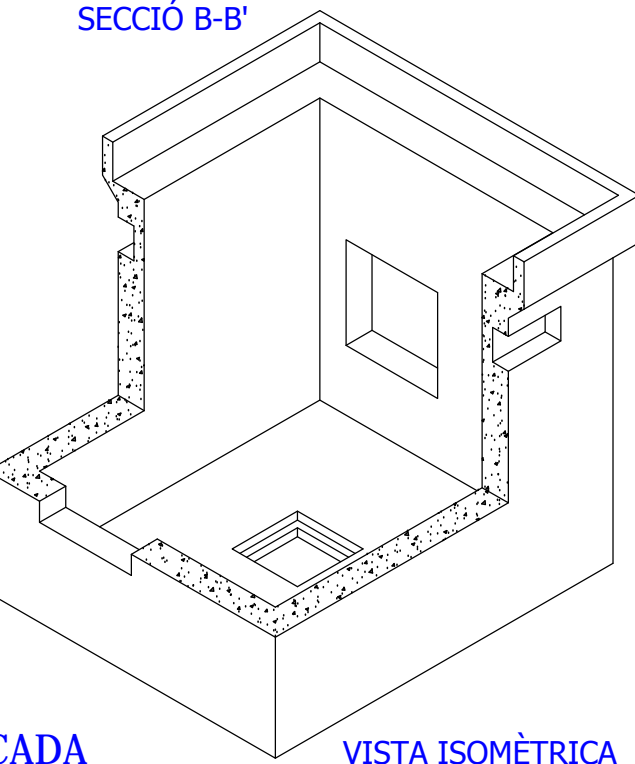
SECCIÓ C-C'
DETALL ARQUETA MF PREFABRICADA
E: 1/25



PERSPECTIVA D' ENGALZAMENT
E:s/e



DETALL ARQUETA DF PREFABRICADA
E: 1/25



CONJECTURES DE LES MIDES
MALLA DE CONTROL I COEFICIENTS DE SECURET ADOPTATS

MATERIAL PER LA TRONETA HABES

ELEMENT	FORMACIÓ	ARRADURES
ESTRUCTURAL	TIPUS CONTROL	COEFICIENT DE SECURET
PARETS	TIPUS CONTROL	COEFICIENT DE SECURET
SOLELA	TIPUS CONTROL	COEFICIENT DE SECURET

EJECUCIÓ DE L'OBRA
CONTROL PER: []
COEFICIENT DE SECURET DE L'US ADOPTAT: 1.10

NOTES:
1. TOTES LES DIMENSIONES SÓN EN METRES.
2. ACOMPANYAR LES NORMES ESTABLERTES PER LA TAPA.
3. ACORDAR-SE A BELL DE TUB DE HONDAVIA PER LA SOLERA I MARC.
4. TOTES LES BARRAS DE FUNDACIÓ SÓN DE TIPORE S235JR I S275JR.
5. TOTES LES BARRAS DE FUNDACIÓ SÓN DE TIPORE S235JR I S275JR.
6. TOTES LES BARRAS DE FUNDACIÓ SÓN DE TIPORE S235JR I S275JR.

Projecte: URBANITZACIÓ PARCIAL DEL POLÍGON INDUSTRIAL "CAN BURGUÉS" - 2ª FASE

Emplaçament: Pla. Ind. Can Burgués, 08194 Palau-Solità i Plagomans

Escala: Varies

Revisió	Tipus	Data
Original	AVC	Octubre 2010
Revisió 1	CFC	Març de 2017
Revisió 2	CFC	Febrer 2018
Revisió 3	CFC	July 2019

Denominació: XARXA TELECOMUNICACIONS

Expedient: 16/5610

Esp.: O

cat.Plano: U

Nº Plano: 13

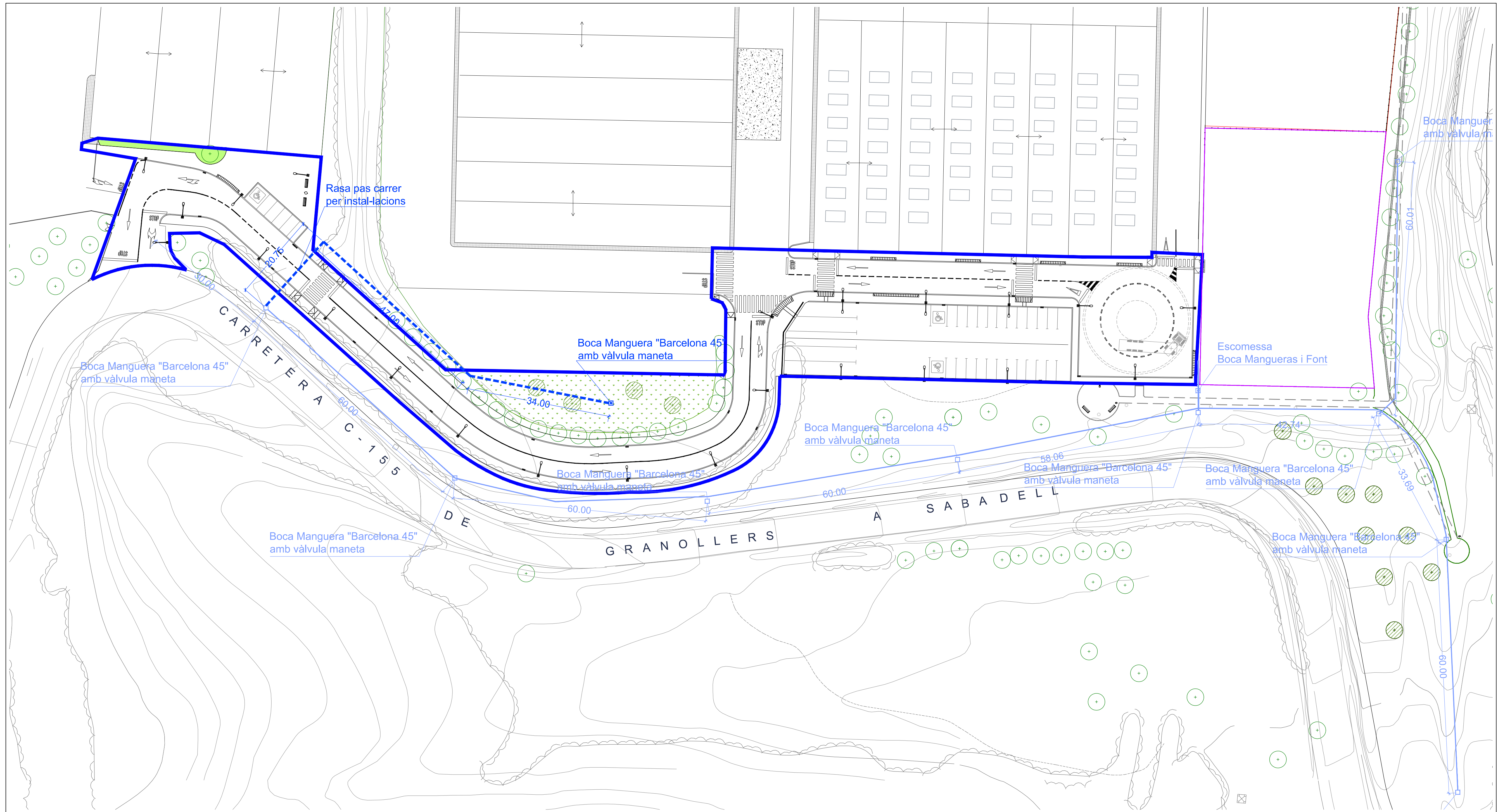
Rev: 00

Client: INMOBILIÀRIA GABARRÓ BADIA, S.A.

nadico
ingeniería arquitectura consultoria

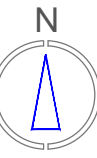
www.nadico.net nadico@nadico.net Tlf. (+34) 902.197.210

data.pla: 08194_01_usuario: cbbtina.fernandez
 ruta: xarxa_telecomunicacions.dwg | 13 Xarxa telecomunicacions.dwg | 13 Xarxa telecomunicacions



XARXA DE REC AUTOMÀTIC
E:1/500

SIMBOLOGIA	
	XARXA REC AUTOMÀTIC EXISTENT
	BOCA MANGUERA EXISTENT
	XARXA REC AUTOMÀTIC NOVA
	BOCA MANGUERA NOVA



Projecte:
URBANITZACIÓ PARCIAL DEL POLÍGON INDUSTRIAL "CAN BURGUÉS" - 2ª FASE

Denominació:
XARXA DE REC

Expedient: 16/5610
Esp.: O
cat.Plano: U
Nº Plano: 14
Rev: 00

Emplaçament:	Escala:	Data			
		Original	Dibuixat	Comprovat	
Pl. Ind. Can Burgués 08184 Palau-Solà i Fleganans	A1: 1/500	AVC	CEC	CEC	Octubre 2018
	Activitat:	Revisió 1	CEC	CEC	Maig 2017
		Revisió 2	CEC	CEC	Febrer 2018
		Revisió 3	CEC	CEC	Juny 2019

Client:
INMOBILIARIA
GABARRÓ BADIA, S.A.

nadico
ingeniería arquitectura consultoria
www.nadico.net nadico@nadico.net T.(+34) 902.197.210

data: 08/04/19 user: cristina fernandez ruta: \arxat\layaut - C:\dep. obras\projectes\16-5610 can burgues fase 2\projecte_versio 4\plansok_14_xarxa_rec_automatic.dwg | 14_xarxa_rec



INMOBILIARIA GABARRÓ BADIA, S.A.

URBANITZACIÓ PARCIAL DEL POL. IND. "CAN BURGUES". 2ª FASE.

P.I. "Can Burguès"
08184 PALAU-SOLITÀ I PLEGAMANS

Referència:

16-5610

Data: Juny 2019

RELACIÓ DE PLÀNOLS

- 01 SITUACIÓ, EMPLAÇAMENT I ORTOFOTO
- 02 TOPOGRÀFIC I PAVIMENTS ACTUALS
- 03 PLANEJAMENT VIGENT
- 04 ZONES D' INTERVENCIÓ
- 05 ENDERROCS
- 06 PLANTA DE PAVIMENTACIÓ I SENYALITZACIÓ
- 07 SECCIONS TRANSVERSALS I DETALLS PAVIMENT
- 08 DEFINICIÓ GEOMÈTRICA
- 09 XARXA DE SANEJAMENT
- 10 PERFIL LONGITUDINAL I DETALLS SANEJAMENT
- 11 XARXA ABASTAMENT AIGUA . HIDRANTS
- 12 XARXA ENLLUMENAT
- 13 XARXA DE TELECOMUNICACIONS
- 14 XARXA DE REC AUTOMÀTIC

INMOBILIARIA GABARRÓ BADIA, S.A.