



ar/vg

M. Assumpció Rodríguez Marín, secretària de l'Ajuntament de Palau-solità i Plegamans, comarca del Vallès Occidental,

C E R T I F I C O : Que el Ple de l'Ajuntament, a la sessió de caràcter ordinari del dia 29 d'octubre de 2020, amb l'assistència dels disset que componen la corporació municipal, va prendre l'acord que consta a l'esborrany de l'acta, que no serà aprovada fins a la celebració del proper ple, i que seguidament es transcriu:

PRP2020/1254. MOCIÓ QUE PRESENTA EL GRUP MUNICIPAL PRIMÀRIES, REGISTRE D'ENTRADA NÚM. 14744 i 14749, RESPECTE A LA SENYALITZACIÓ DE LA VIA AUGUSTA AL SEU PAS PER PALAU-SOLITÀ I PLEGAMANS.

Via Augusta:

Calçada romana que feia la ruta de la costa mediterrània d'Hispania des del Pirineu fins a Cadis (1.500 Km.). Seguia el mateix camí que el d'una antiga ruta natural coneguda des del segle VI aC com a Via Heràclea. Octavi August va construir-la després de la pacificació d'Hispania (segle I).

El trajecte principal de Catalunya sortia des de l'Alt Empordà (Coll de Panissars) fins el Montsià i tenia derivacions secundàries amb un total de 696 Km. (479 milles romanes), passant per 134 municipis de 16 comarques. (Una via ecològica i turística importantíssima). A la Catalunya Nord aquesta Via enllaçava amb la Via Dimitia (era la mateixa via que canviava de nom).

La Via Augusta és una de les vies de comunicació romana més important, que unia Gades (Cadis) amb Roma passant per Catalunya, concretament pel Vallès. El seu traçat interior passava per l'actual terme municipal de Palau-solità i Plegamans, en el tram comprès entre Semproniana (Granollers) i Arraona (barri de la Salut de Sabadell).

Entre aquests dos punts, la via passava per Lliçà de Vall, creuava el camí de la Creu de Baduell (que anava de Mollet a Caldes de Montbui per la serra de Plegamans), seguia per can Molar i L'estany de Gallecs, travessava el camí de Mollet a Plegamans (a dalt de la serra) i entrava per Gallecs a Palau-solità i Plegamans per l'Est, per sota el pont de la Variant de Caldes. Seguia cap a Can Planes, passava per davant de l'Hostal del Fum, i després de creuar la Riera de Caldes s'enfilava cap el camí de la Serra de Can Valls (antic camí de Mogoda a Sentmenat), entrant a Polinyà per l'Oest del nostre poble.



(S'adjunta plànol del traçat de la Via Augusta pel nostre poble)



Les fonts per conèixer el seu recorregut són :

- Els mil·liaris → Eren uns pilons de pedra col·locats cada mil passes (mitja milla romana), que indicaven les milles i el nom del lloc de pas. (Sembla que en el bosc de can Veira hi ha un piló d'aquests).
- La toponímia.
- Les restes arqueològiques.
- Els itineraris (eren com a guies per el viatger).
- Les mansions (llocs de descans i avituallament).

Els Patricis de la Península (segle II) peregrinaven a les Termes de Vicarello (Toscana) utilitzant la Via Augusta per prendre les aigües termals i curatives de tots els mals i oferien com agraïment en els seus deus, sobretot Apol·lo, uns vasos de plata (Apol·linars) en forma de petits cilindres de 12 cm d'alçada que portaven gravades en els seu exterior els noms de totes les estacions i poblacions que havien trobat en el recorregut de la Via Augusta.



Ajuntament de
**PALAU-SOLITÀ
I PLEGAMANS**


(Mostra de vas Apol·linar)



Considerant la importància històrica d'aquesta Via, tant local, com comarcal, nacional i Europea, seria bo que la ciutadania conegués la nostra història, es conservessin els nostres monuments i es valorés la importància turística que pot tenir la recuperació del seu traçat. (Els Consells Comarcals de la Selva i de l'Alt Penedès ho han fet, publicant un full informatiu per a tots els possibles usuaris de restaurants, fondes, hotels i serveis, així com la informació dels monuments que tindran en el seu recorregut i llocs d'interès de la seva comarca).



Ajuntament de
**PALAU-SOLITÀ
I PLEGAMANS**



(Annexem documentació que argumenta i justifica la nostra part expositiva)

Atès el Dictamen emès per la Comissió Informativa Permanent en sessió ordinària de data 22 d'octubre de 2020 i amb les esmenes proposades pels grups municipals d'ERC-AM i JxPSIP-JUNTS amb posterioritat a la Comissió Informativa Permanent.

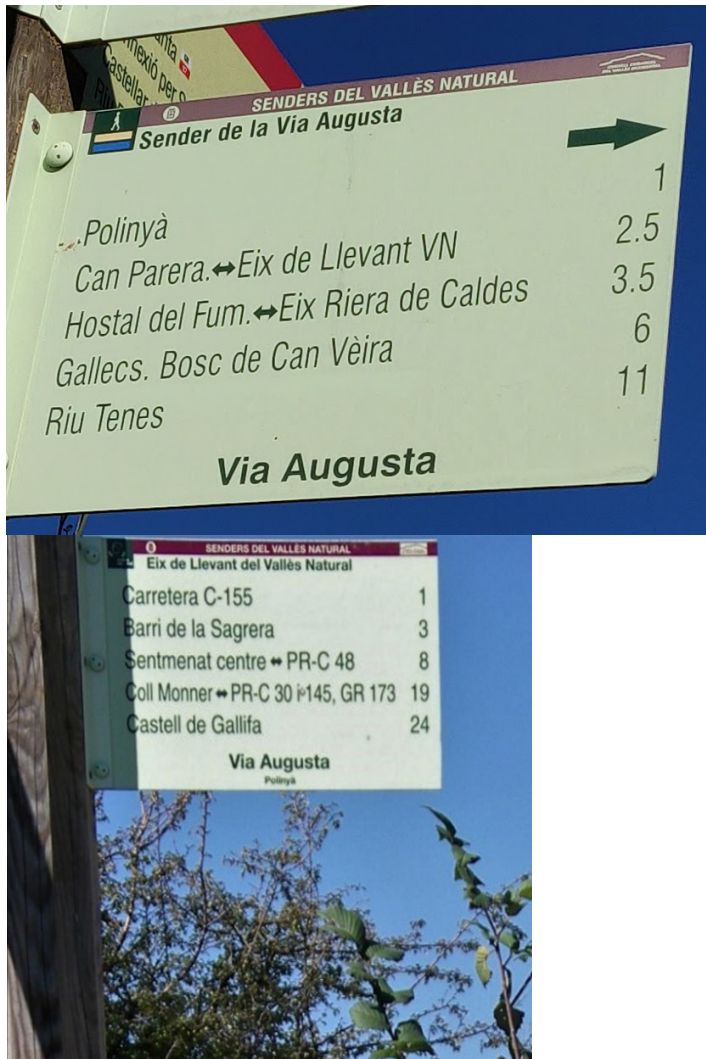
Per unanimitat dels disset membres que componen la Corporació, s'acordà:

Primera: Senyalitzar la Via Augusta en la direcció per la que passava en cadascun dels encreuaments amb els diversos camins i carrers de la població. Sobretot a les entrades i sortides de la Via, al nostre poble, per Gallecs (just al pont de la variant) i en el camí de Can Riera (antic camí de Mogoda a Caldes) just entrant a Polinyà.



Ajuntament de
**PALAU-SOLITÀ
I PLEGAMANS**

(Adjuntem exemple fotogràfic)



Segona: Netejar la Via des de Polinyà a la Riera de Caldes, molt malmès (ple de bardisses, males herbes i altre vegetació...) i totalment intransitable, tant per caminants com per ciclistes, quan fa uns anys encara es podia circular tranquil·lament. (Segons disponibilitat pressupostària).



Ajuntament de
**PALAU-SOLITÀ
I PLEGAMANS**

(Document gràfic de com s'ha fet a Polinyà)





Ajuntament de
**PALAU-SOLITÀ
I PLEGAMANS**

Tercera: Condicionar un pas de vianants, pavimentant amb formigó la base de la riera al mateix nivell que el fons de la mateixa (per no entorpir la circulació de l'aigua) i collar-hi unes travesses de formigó que permetin caminar per sobre de l'aigua (antilliscants col·locades a la distància d'una passa de persona i longitudinalment paral·leles a la direcció de la circulació de l'aigua. La Riera de Caldes fa de barrera a la Via per entrar al parc de l'Hostal del Fum. (Condicionat al permís de les administracions pertinents i a la disponibilitat pressupostària).

(S'adjunta fotografia del que ha fet l'Ajuntament de Polinyà pel pas de la seva riera de Can Carol. Ha pavimentat la seva llera amb lloses de pedra imitant el que era la pavimentació de la Via Augusta)

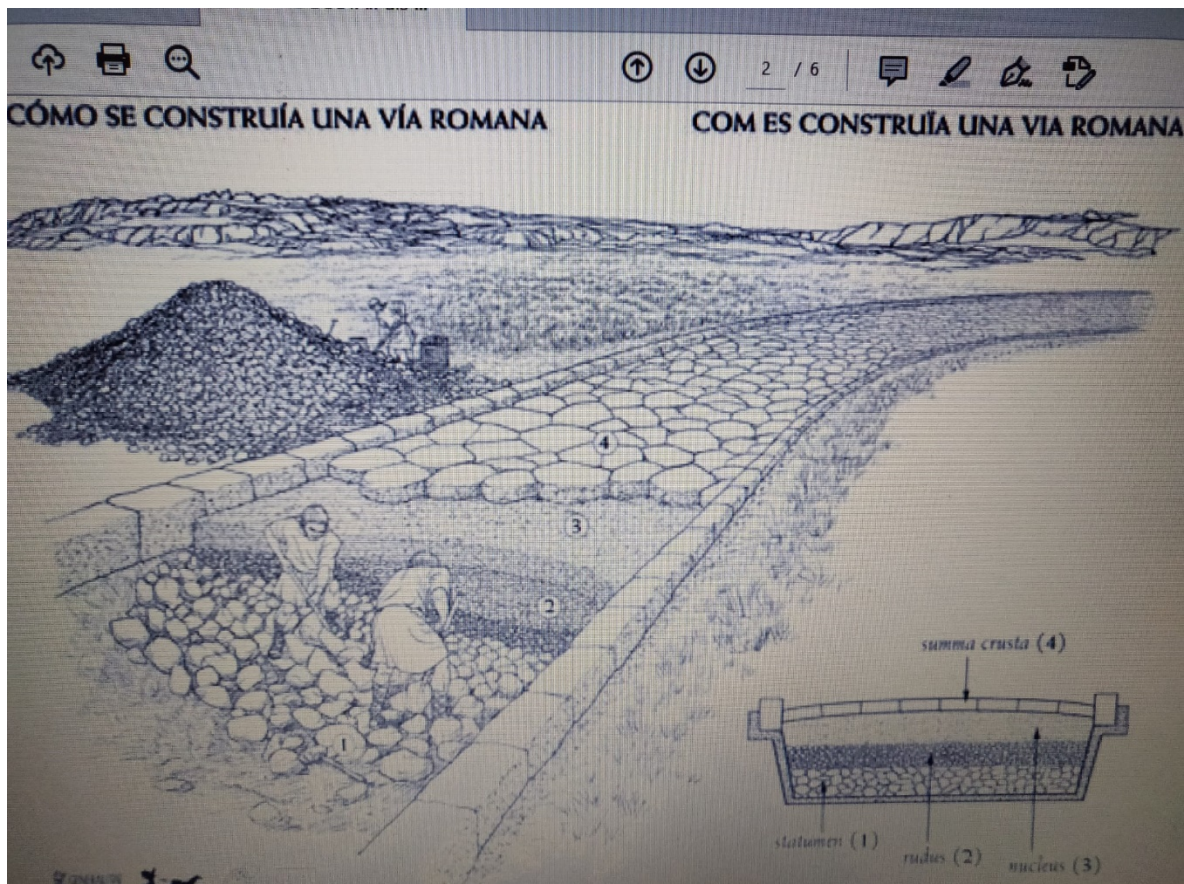


Quarta: Construir una part del paviment de la Via, seguint la direcció correcte de la mateixa, imitant l'original, per dins del parc del Hostal del Fum. Seria



al·liconador i instructiu per la ciutadania i sobretot per les escoles i persones interessades. (Segons disponibilitat pressupostària)

(S'adjunta dibuix del que ha fet la Comunitat del País Valencià)






Ajuntament de
**PALAU-SOLITÀ
I PLEGAMANS**

Cinquena: Construir en totes les cruïlles de camins amb la Via, una pavimentació amb lloses de pedra, imitació de la Via Augusta en la direcció correcte, d'una amplada de 4m dins el mateix camí. Igualment construir-les per sobre les voreres dels carrers on es creuava la Via, amb l'amplada de 4m i en la direcció correcte, substituint els panots per la pavimentació de lloses de pedra. (Segons disponibilitat pressupostària).

(Exemple fotogràfic)



Sisena: Sol·licitar als Consells Comarcals del dos Vallès, a la Diputació de Barcelona i a la Generalitat de Catalunya la seva implicació per obrir tota la Via Augusta. S'aconseguiria, així, un corredor mediterrani antic per unir Catalunya i el País Valencià.



Ajuntament de
**PALAU-SOLITÀ
I PLEGAMANS**

I perquè consti, expedixo aquest certificat amb el vistiplau de l'alcalde, a Palau-solità i Plegamans.

Vist i plau,
L'alcalde
Oriol Lozano Rocabruna

La secretària
M. Assumpció Rodríguez Marín