

Mapa del Patrimoni Cultural

Palau-solità i Plegamans

Redacció: Virgínia Cepero González

2018



Diputació
Barcelona

Mapa del Patrimoni Cultural de Palau-solità i Plegamans

Memòria tècnica

Redacció
Virgínia Cepero González

Juliol 2018

FITXA TÈCNICA

Nom del projecte	Revisió del Mapa de Patrimoni Cultural
Població i comarca	Palau-solità i Plegamans, Vallès Occidental
Promoció	Oficina del Patrimoni Cultural (Diputació de Barcelona)
Coordinació i supervisió	Francesc Xavier Menéndez Pablo (OPC) Pedro Barbado Mariscal (OPC)
Redacció	Virgínia Cepero, historiadora i arqueòloga
Dates d'execució	març – juliol 2018

SUMARI

1. INTRODUCCIÓ.....	4
2. AGRAÏMENTS.....	5
3. MARC TERRITORIAL.....	6
3.1. MEDI FÍSIC.....	6
3.2. SÍNTESI HISTÒRICA.....	9
3.3. INTRODUCCIÓ TOPONÍMICA, L'ESCUT MUNICIPAL I LA BANDERA.....	14
3.4. LA POBLACIÓ I LA SEVA ACTIVITAT.....	16
3.5. EQUIPAMENTS I ACTIVITATS SOBRE EL PATRIMONI.....	18
4. METODOLOGIA.....	21
4.1. MARC TEÒRIC.....	21
4.2. PROCÉS DE TREBALL.....	23
4.2.1. RECERCA DOCUMENTAL.....	23
4.2.2. TREBALL DE CAMP.....	25
4.2.3. TREBALL DE GABINET.....	25
5. RESULTATS DE L'ESTUDI.....	27
5.1. ELEMENTS FITXATS.....	27
5.2. PATRIMONI IMMOBLE.....	29
5.3. PATRIMONI MOBLE.....	30
5.4. PATRIMONI DOCUMENTAL.....	30
5.5. PATRIMONI IMMATERIAL.....	31
5.6. PATRIMONI NATURAL.....	32
5.7. ESTAT ACTUAL DELS ELEMENTS FITXATS.....	33
5.7.1. ESTAT LEGAL DE PROTECCIÓ.....	33
5.7.2. TITULARITAT.....	40
5.7.3. ESTAT DE CONSERVACIÓ.....	40
5.7.4. CRONOLOGIA.....	41
6. BIBLIOGRAFIA I WEBGRAFIA.....	47
7. ELEMENTS NO FITXATS.....	56
8. ÍNDEXS D'ELEMENTS FITXATS.....	61

8.1. ÍNDEX NUMÈRIC.....	62
8.2. ÍNDEX TIPOLÒGIC.....	71
8.3. ÍNDEX ONOMÀSTIC.....	80

1. INTRODUCCIÓ

L'Oficina de Patrimoni Cultural (OPC) de la Diputació de Barcelona és un servei especialitzat en la cooperació i promoció del patrimoni cultural local, que s'organitza a partir de l'articulació d'un seguit de xarxes sectorials i/o territorials (Xarxa d'Arxius Municipals, Xarxa de Museus Locals, Programa d'Estudis del Patrimoni) que posen a l'abast dels municipis, un conjunt de serveis i accions de suport a l'organització, gestió, conservació, tractament, difusió i comunicació del conjunt de béns patrimonials presents en el territori i, sobretot, als equipaments culturals especialitzats que actuen des de l'àmbit municipal.

Dins del seu programa anomenat *Estudis i projectes de Patrimoni Cultural* es dona suport a les polítiques i estratègies dels ajuntaments en relació amb la conservació, la recerca, la difusió i la dinamització dels béns patrimonials del seu territori. El programa pretén facilitar a les administracions locals la presa de decisions sobre aquest, mitjançant diferents actuacions, entre les quals es troba la promoció de la realització dels Mapes de Patrimoni Cultural Local, abans anomenats Inventaris del Patrimoni Cultural. L'objectiu d'aquests inventaris és la de dur a terme la recollida exhaustiva de dades sobre el patrimoni cultural i natural d'un municipi concret i la seva valoració.

L'ajuntament de Palau-solità i Plegamans, interessat en desenvolupar un programa d'actuació global, i per tal de disposar d'una eina de coneixement dels elements patrimonials que es troben en el seu terme municipal, va signar l'any 2001 un conveni amb la Diputació de Barcelona per disposar del Mapa de Patrimoni Cultural, amb l'objectiu de poder facilitar la gestió i conservació d'aquest patrimoni i; la difusió als ciutadans, la presa de decisions en el planejament urbanístic, l'establiment de rutes didàctiques i turístiques, la planificació de la senyalització, etc

El Mapa del Patrimoni Cultural de Palau-solità i Plegamans, redactat per Joan Vicens Tarré, David Roselló i Cerezuela i Michelle Bianco Barazarte, es va lliurar el gener de 2002 i constava de 70 fitxes. A petició de l'ajuntament, l'OPC en va afegir 6 més el 2012. Posteriorment, l'ajuntament va sol·licitar una revisió/actualització global, que ha comportat la revisió global de les fitxes i l'addició de noves (el total de fitxes ara es de 197), així com una nova redacció de la memòria.

La redacció del projecte de revisió ha estat executada per la historiadora i arqueòloga Virgínia Cepero González, sota la supervisió tècnica de l'Oficina de Patrimoni Cultural de la Diputació de Barcelona, a través del seus serveis tècnics.

2. AGRAÏMENTS

La revisió d'aquest inventari no hauria estat possible sense la inestimable col·laboració de diverses persones que, des dels seus coneixements i experiències, han facilitat la seva documentació i redacció.

Agraeixo la col·laboració de l'Ajuntament de Palau-solità i Plegamans pel seu interès i les gestions realitzades. Però d'una manera molt específica a Miquel Rovira i Badia (regidor d'Urbanisme, Habitatge, Esports, Cultura i Patrimoni), al seu predecessor en el càrrec, Jordi Pujol Lozano, i a Lluís Francès Castillo (tècnic de cultura), que han posat tots els recursos disponibles per tal de facilitar la feina.

Per totes les atencions rebudes i la informació que tan amablement m'ha facilitat, una especial menció a Montserrat Cañadó (Estadal del Roser de Sant Genís de Plegamans), Lluís Folch (Fundació Folch i Torres), Jaume Ventura (Associació Amics de la Música Clàssica de Palau-solità i Plegamans), Joan Carol (Agrupació de colles de Ball de Gitanes de Palau-solità i Plegamans), Toni Roca (Associació Cultural d'Amics del Ferrocarril), Vicenç Grau (Associació Deixebles del Dimoni de la Pedra Llarga), Jordi Pujol (Associació de Pessebristes de Palau-solità i Plegamans) i Tomàs Castells (Associació Cultural Quatrepins)

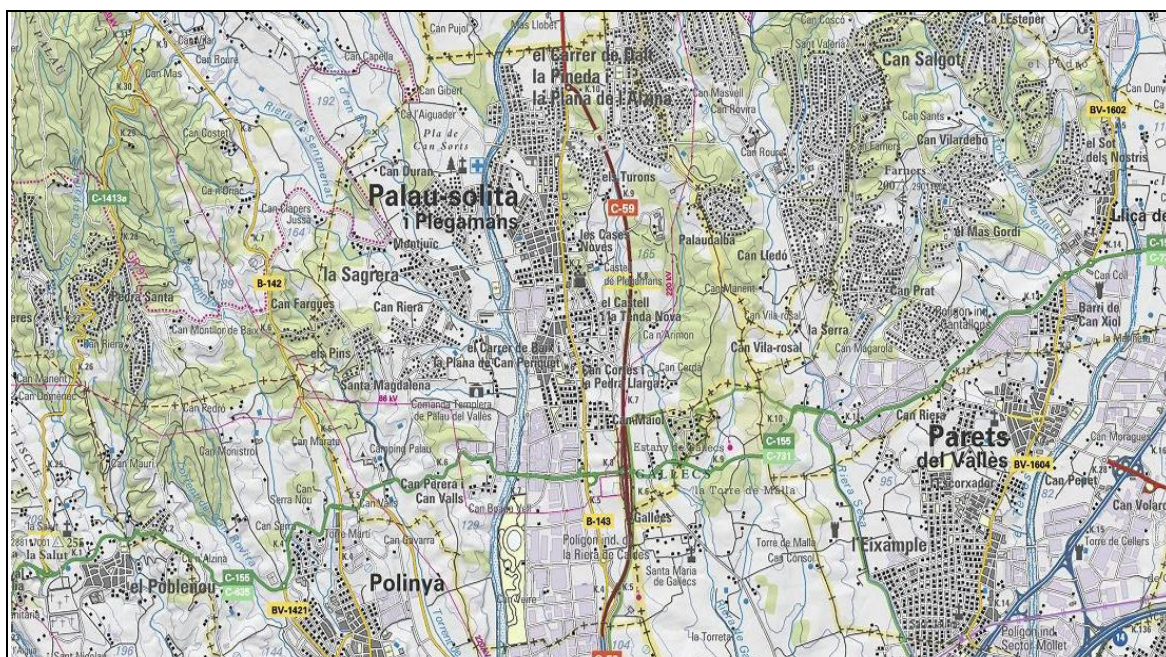
Tanmateix, les atencions rebudes per part de Mercè Comas (Servei d'Accés i Obtenció de Documents de la Biblioteca de Catalunya), Francesca Español Bertran (professora titular del Departament d'Història de l'Art de la Universitat de Barcelona), David González Ruiz (Secció d'Imatge i So de l'Arxiu Històric de Sabadell), Jordi Torruella (Àrea de fons històrics de l'Arxiu Històric de Sabadell) i Roser Enrich (Museu d'Història de Sabadell).

A tots ells, el més sincer agraïment.

3. EL MARC TERRITORIAL

3.1. EL MEDI FÍSIC

Situació geogràfica:



Mapa topogràfic de Palau-solità i Plegamans, Institut Cartogràfic de Catalunya, E: 1/50.000.

- Municipi: Palau-solità i Plegamans.
- Comarca: Vallès Occidental.
- Coordenades UTM: 2.180953, 41.587658
- Alçada: 130 msnm.
- Extensió: 14,93 km².
- Població: 14.626 h (2017).

Medi físic:



Fotografia: AJUNTAMENT DE PALAU-SOLITÀ I PLEGAMANS: <http://www.palauplegamans.cat>
Panoràmica parcial de Palau-solità i Plegamans, vista cap a l'oest.

Palau-solità i Plegamans és un municipi del Vallès Occidental, que ocupa una extensió de 14,93 km², a una altitud de 140 m sobre el nivell del mar. Es troba a l'extrem est de la comarca, fent frontera amb municipis del Vallès Oriental: Caldes de Montbui, Lliçà d'Amunt, Mollet del Vallès i Lliçà de Vall. Al sud, limita amb Santa Perpètua de Mogoda i, a l'oest, amb Polinyà i Sentmenat.

El terme està situat a una gran plana central, protegida a llevant per la serra de Plegamans i a ponent per la serra de Can Riera, que és travessada de nord a sud per la riera de Caldes.

El cap de municipi és el nucli de Palau-solità i Plegamans, format per les antigues parròquies de Palau-solità, a la vora dreta de la riera de Caldes i Plegamans, sota el turó de la serra.

El terme està dividit en dotze barris que funcionen com a divisions territorials: Can Cortès i la Pedra Llarga, Can Falguera-Els turons, Can Maiol, Can Parera i Can Valls, Can Riera, el Carrer de Baix, el Carrer de Dalt, la Pineda i la Plana de l'Alzina, El Castell i la Tenda Nova, La Sagrera, La Serra, Montjuïc i el Polígon Industrial Riera de Caldes.

El clima:

El clima de Palau-Solità i Plegamans és del tipus mediterrani.

Les temperatures, en condicions normals, a l'estiu no sobrepassen els 35° i a l'hivern no baixen més de -3°. Tot i així, l'alta humitat, entre un 95% de màxima i un 25% de mínima, provoca una sensació tèrmica que oscil·la també entre els -3° de mínima i els 35° de màxima.

La precipitació mitjana és d'uns 600 mm l'any; l'estació més plujosa és la tardor, als mesos de setembre i octubre. Les estacions més seques són l'hivern i l'estiu. Al llarg de l'any hi ha, aproximadament, 77 dies de pluja i 5 dies de neu.

La vegetació:

Al medi natural hi ha una presència residual de rodals de vegetació formats per pinedes, en les quals el creixement d'alzines i roures com a sotabosc no és rar.

Les formacions forestals de ribera, tot i que molt desmantellades, s'estan recuperant lentament ja que, tot i ser de règim mediterrani, la riera de Caldes s'assegura un cabal mínim constant gràcies a les aportacions de la depuradora. Es troben sobretot àlbers, pollanques, freixes de fulla petita i plàtans.

La superfície agrícola, encara present, és el darrer element que caracteritza aquest paisatge de la plana, formant part d'un mosaic agroforestal que millora la biodiversitat¹.

Les aigües:

A la part central del territori municipal discorre la riera de Caldes, a la zona planera, en paral·lel a la serra de Plegamans i la serra de can Riera. És un curs d'aigua permanent de règim hídric canviant, afluent del riu Besòs.

La riera de Caldes rep, dins del terme, les aigües de la riera de Sentmenat i del torrent de can Duran, afluents seus.

Geologia:

Palau-solità i Plegamans es situa entre les serralades Litoral i Prelitoral, en la depressió del Vallès-Penedès. Es tracta d'un territori bàsicament pla a la part central, envoltat per les serres de Plegamans i de can Riera, formades per turons de poca alçada.

L'estructura territorial del municipi es troba a la fossa tectònica del Vallès-Penedès, delimitada al nord i al sud per falles que determinen els aixecaments de la serra prelitoral i litoral.

¹Informació extreta de NATURA LOCAL: <http://www.naturalocal.net/municipi/palau-solita-i-plegamans>

Vies de comunicació:

El municipi està comunicat amb Barcelona a través de l'autopista C-33 (fins a la sortida 1) i posteriorment amb l'enllaç a la carretera C-59. La carretera C-59 també enllaça amb la carretera C-17, que comunica les comarques del Vallès Oriental, Vallès Occidental i Moianès. L'autopista AP-7 també enllaça amb la carretera C-59, a través de la sortida 17.

Una altra via que connecta el municipi amb altres poblacions de la rodalia és la C-155, que comunica Sabadell amb Granollers.

3.2. SÍNTESI HISTÒRICA²

El municipi es troba enclavat entre dues serres formades per suaus turons, entre les quals discorren a través d'una plana les rieres de Caldes, la de Sentmenat i el Torrent, unint-se les dues darreres gairebé en el mateix punt a la riera de Caldes la qual porta les seves aigües ja fora del nostre municipi al riu Besòs.

El fet de ser una zona humida per aquests tres eixos d'aigua que abans he esmentat, ha fet que la plana fos rica com a terra de cultiu i antigament ho devia ser per la pastura, cosa que ha fet que l'home des de els nostres coneixements històrics més antics sempre hagi viscut a les nostres contrades.

En tenim testimoni per les restes arqueològiques trobades del Paleolític i del Neolític; destrals, burins i puntes de fletxa entre d'altres. Sobretot en diferents indrets de les serres, llocs elevats des d'on devien tenir una bona visió de la plana que els devia donar seguretat i a més poder guaitar els animals per baixar a caçar-los.

De totes maneres el testimoni més important que ens va deixar l'home d'aquells temps va ser un menhir "la Pedra Llarga", una pedra de forma majestuosa, d'una alçada de dos metres i mig visibles, (la seva alçada total és desconeguda). Aquest menhir va donar lloc a una llegenda. La llegenda explica la història de la masovera de Can Cortès i el pont del Diable de Martorell. Hem de pensar que a aquests monuments megalítics dels quals desconeixem la seva finalitat (observació astrològica, lloc de reunió per a fins rituals, senyal o fita), popularment també són conegudes com a pedres del Diable.

De l'època del bronze també tenim diversos exemplars d'olles, igualment de l'època dels ibers i dels grecs hem conservat vestigis de gerretes d'ofrenes, un morter i una pedra de molí, tot plegat demostra com he esmentat abans que l'home sempre va ser present en el nostre poble. D'època romana hem conservat la via romana que passa pel poble i va marcar l'antiga configuració del municipi en petits assentaments que es varen anar desenvolupant al costat d'aquesta via que avui coneixem com a camí reial.

² Text extret de *l'Apunt Històric de Palau-solità i Plegamans*, escrit per Miquel T. Rocabrana (AJUNTAMENT DE PALAU-SOLITÀ I PLEGAMANS: <http://www.palauplegamans.cat>).

Aquesta creua el municipi fins arribar a Caldes de Montbui important vila d'aquella civilització per les aigües termals.

Caigut l'Imperi romà, el territori va patir la invasió àrab. El fet que estiguem en una zona fronterera (la serra prelitoral; Sant Llorenç del Munt, Puig de la Creu, el Farell, els Cingles de Bertí i el Montseny), fa que aquest territori sigui un indret insegur i això fa que a vegades caigui a mans dels carolingis i altres dels musulmans.

Una vegada el territori entra en una certa estabilitat i seguretat es comença a repoblar i a formar parròquies sota la protecció dels grans monestirs. El nostre municipi queda sota la tutela del Monestir de Sant Cugat però el que ara coneixem com a Palau-solità i Plegamans es va gestar a partir de dues parròquies amb els seus propis territoris molt ben definits fins els nostres dies, Santa Maria de Palau-solità i Sant Genís de Plegamans. El 955 Palau-solità ja surt documentat i el 962 ho fa Plegamans.



Fotografia: AJUNTAMENT DE PALAU-SOLITÀ I PLEGAMANS: <http://www.palauplegamans.cat>
Capella de Sant Genís de Plegamans

Un pergamí del 1068 esmenta altre cop Santa Maria de Palau-solità i també fa referència a La Sagrera. Les sagreres són el petit nucli de cases que envolta les esglésies. La Sagrera de Palau-solità es una de les més ben conservades del nostre país. El document també parla de masos dispersos.



Fotografia: AJUNTAMENT DE PALAU-SOLITÀ I PLEGAMANS: <http://www.palauplegamans.cat>
Santa Maria de Palau-solità.

L'església de Santa Maria fou consagrada el 1122 per el bisbe Oleguer un any abans el 1121 havia consagrat l'església de Sant Genís també vorejada de masos dispersos.

El nom de Plegamans li ve donat pel llinatge d'uns personatges il·lustres, el més important del qual va ser Ramon de Plegamans (1194 – 1240) veguer i batlle de la ciutat de Barcelona i lloctinent del rei. El seu fill Marimon de Plegamans també fou veguer de la ciutat de Barcelona. El Castell o casa forta de Plegamans era el centre de la quadra de Plegamans. Els orígens del Castell els trobem en una torre de defensa que posteriorment es va tancar mitjançant muralles i creant un pati quadrat central. Al llarg dels segles va patir diferents ampliacions i modificacions, i és en el segles XIV i XV que passa a mans dels pagesos i es transforma en una important casa de conreu. L'edifici que coneixem avui va ser restaurat fa pocs anys.

Tambè en aquelles èpoques, concretament el 1511, el mestre d'Artés pinta el retaule que podem contemplar a la capçalera de l'altar Major de Santa Maria i que és una joia del gòtic català.



Fotografia: AJUNTAMENT DE PALAU-SOLITÀ I PLEGAMANS: <http://www.palauplegamans.cat>
Castell de Plegamans.

Entre els anys 1150 i 1160 es constitueix la Comanda Templera de Palau- solità. En el segle XIII el rei Jaume I la posa sota la seva protecció passant a ser la Comanda més important del regne de Catalunya i Aragó. El 1317 és incorporada al Gran Priorat de Catalunya. Actualment només es conserva d'ella un gran mur i la Capella de Santa Magdalena.



Fotografia: AJUNTAMENT DE PALAU-SOLITÀ I PLEGAMANS: <http://www.palauplegamans.cat>
Capella de Santa Magdalena.

A poc a poc es consolida la repoblació en el municipi. La població augmenta amb la construcció de nous masos; els més antics són can Cladelles i ca l'Abundàncies (on s'hi pot contemplar a la portalada l'escut dels senyors de Plegamans) del segle XIII, la masia de can Padró construïda el segle XIV, les masies de can Duran, can Puigoriol, Can Cerdà, Ca l'Arimon, Can Riera i Can Cortès són del XV, i Can Grau i Can Ral van ser construïdes el segle XVI. Algunes d'elles pot ser que fossin construïdes abans o són construïdes sobre restes més antigues.

Si bé les dues parròquies segueixen funcionant de forma independent fins l'actualitat, l'any 1698 és una fita històrica perquè es va adquirir una masia que es va destinar a Casa del Comú (casa consistorial que reunia les dues parròquies) donat que les reunions es feien en el camp amb els inconvenients que això deuria comportar.

És també en la segona meitat del s.XVII i part del XVIII que Catalunya té un important creixement econòmic i demogràfic a les zones rurals i és quan a Palau-solità i Plegamans es construeixen els barris del carrer de Dalt i del carrer de Baix.

El 1850, amb la construcció de la carretera, es forma el barri de les cases noves i és on es va desenvolupar l'activitat menestral de la població. En aquest nucli hi havia els flequers, els ferrers, els basters, els fusters, els barbers i la major part de les botigues del poble. El 1880 arriba el tren a Palau, el famós "Calderí", que més que per traslladar passatgers servia per portar productes del camp i sobretot les pedres que s'extreien de la muntanya del Farell i que es transformaven en les llambordes de la ciutat de Barcelona.

El 1890 es construeix una fàbrica tèxtil en el municipi, que quan el 1917 passa a mans del senyor Antoni Estruch canvia radicalment la vida a la majoria dels habitants amb una millora econòmica molt important, ja que pràcticament a cada família hi havia membres que hi treballen. Destaca la incorporació de gran nombre de dones. El fet ajuda a les famílies que abans vivien pràcticament només del camp i ara també reben ingressos de la indústria.

Als anys vint del segle XX arriben els primers estiuejants, que durant dècades en arribar l'estiu transformaven la vida del poble. Un dels primers estiuejants en arribar va ser en Josep M^a Folch i Torres, escriptor de masses a la seva època. Actualment el Castell hostatja la seu de la Fundació que porta el seu cognom i el dels seus germans, Manuel, Lluís, Ignasi i Joaquim. Tots ells van destacar per les diverses activitats que van desenvolupar al llarg de la seva vida.

El 1936 va ser cremada l'església d'època romànica de Sant Genís de Plegamans, que queda totalment destruïda. Un cop es va acabar la Guerra Civil es va construir una església nova, entre els anys 1942 i 1944. La nova construcció fou bastida per l'arquitecte Puig i Boada, deixeble d'Antoni Gaudí. La nova església es va construir al costat de la carretera i molt a prop de l'alzina de Can Padró.

Als anys setanta i vuitanta del segle XX, després d'aguantar bé les primeres grans embranzides urbanístiques en el poble, es comencen a desenvolupar urbanitzacions i polígons industrials que canvien radicalment la seva fesonomia rural. En aquesta època també cau malalta l'alzina centenaria de Can Padró, catalogable com a arbre monumental i símbol del municipi. La seva mort va ser un cop molt fort per a tot el poble per què sota l'ombra de la seva immensa copa s'hi havien reunit els membres dels antics ajuntaments, s'hi feia l'envelat per la Festa Major, a l'estiu s'hi ballaven sardanes i la quitxalla hi anava a jugar.

3.3. INTRODUCCIÓ TOPONÍMICA, L'ESCUT MUNICIPAL I LA BANDERA

Toponímia:

El nom del municipi està format pel de les dues parròquies que en formen part: Palau-solità i Plegamans.

En la documentació antiga s'esmenta com a *Palacio Salathan* (segle X), compost de del llatí *palatium* "palau" i *salathan*, que suggereix un origen aràbig incert. *Plegamans* també s'esmenta a la documentació antiga (segle X), i sembla la grafia aglutinada de *plega mans*, potser amb caràcter de sobrenom³.

El nom de Palau-solità i Plegamans es va anar mantenint al llarg de la seva història fins a l'any 1939, quan un cop finalitzada la Guerra Civil, va esdevenir oficial el nom de Palau de Plegamans.

³ INSTITUT CARTOGRÀFIC DE CATALUNYA (2003) *Nomenclàtor oficial de toponímia major de Catalunya*. Barcelona: Generalitat de Catalunya: Institut d'Estudis Catalans.

Finalment, l'any 1999 el municipi va recuperar el seu nom històric, Palau-solità i Plegamans, segons les indicacions de l'Institut d'Estudis Catalans.

El seu gentilici és *palauenc* i *palauenca*.

Escut i bandera:

L'escut i la bandera de Palau-solità i Plegamans són símbols oficials reconeguts per la Generalitat⁴.


Escut:



L'escut és caironat, truncat, amb un primer d'or, quatre pals de gules, i ressaltant sobre el tot un palau d'argent obert somat d'una pala de sable; segon de gules, una mà d'argent, i la bordura dentada d'argent. Per timbre duu una corona mural de poble. L'escut representa els dos pobles que formen el municipi: Palau-solità, pel castell blanc amb una pala negra a sobre i una senyera al fons i Plegamans, per la mà blanca en fons vermell.

Fou aprovat oficialment el 7 d'octubre de 1997 (DOGC: 30/10/1997. Número DOGC: 2507).

Bandera:



⁴ Pot consultar-se a la pàgina web de la Generalitat on es relacionen els escuts i banderes oficials i la legislació vigent per a dur a terme les sol·licituds corresponents: <http://aplicacions.municat.gencat.cat>

La bandera de Palau-solità i Plegamans és apaïxada, de proporcions dos d'alt per tres de llarg, bicolor, vertical, blanca i vermella, amb la pala negra al centre de la meitat blanca, i la mà blanca al centre de la meitat vermella, ambdues figures d'altura 4/6 de la del drap.

La bandera representa els dos pobles que formen el municipi: Palau-solità, per la pala negra amb fons blanc i Plegamans, per la mà blanca en fons vermell.

Fou aprovada oficialment el 26 de febrer de 1999 (DOGC: 26/02/1999. Número DOGC: 2861).

3.4. LA POBLACIÓ I LA SEVA ACTIVITAT

Població:

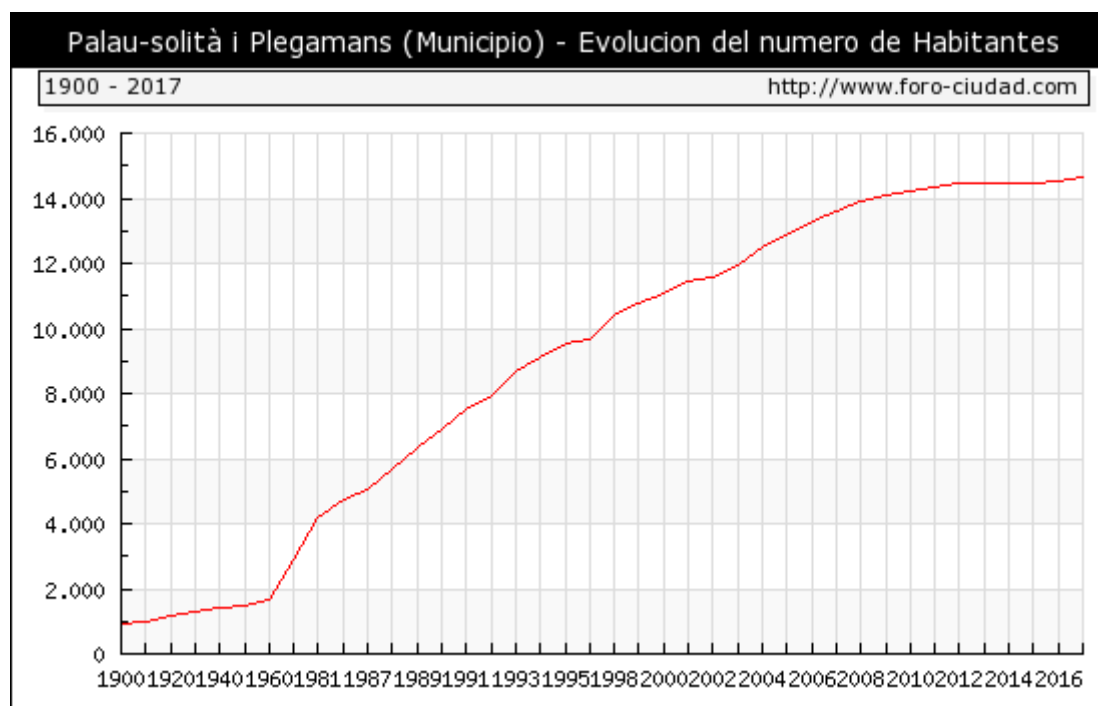
La superfície del terme municipal de Palau-solità i Plegamans és 14,93 km² amb una població, segons el cens de l'any 2017, de 14.626 habitants. Per tant, la seva densitat demogràfica és de 979,6 habitants per Km².

Des de l'últim terç del segle XX fins a l'actualitat s'està produint un espectacular creixement demogràfic. Un dels factors claus de l'enorme creixement demogràfic de Palau-solità i Plegamans és la immigració.

Des de la dècada dels anys setanta del segle passat fins a l'any 2000 la xifra d'habitants es va multiplicar per quatre. La construcció dels nous polígons industrials i l'establiment de moltes empreses van portar molta població. La majoria de nouvinguts provenien d'Espanya, especialment d'Andalusia, d'Extremadura i de Múrcia.

Tanmateix, des de finals del segle XX, un gran nombre de famílies que tenien la segona residència al municipi s'hi han establert de forma permanent. La població del nucli urbà ha augmentat també en els darrers anys, amb l'augment d'immigració extracomunitària a Catalunya.

Evolució demogràfica al segle XX-XXI:



Font: Foro-ciudad.com: <https://www.foro-ciudad.com/barcelona/palau-solita-i-plegamans/habitantes.html>

Activitats econòmiques⁵:

El sector industrial ha estat un eix fonamental durant la dècada dels 90, tot i que és el sector serveis el que ha augmentat amb més notorietat al multiplicar per més del doble els ocupats des de principis dels noranta. El sector construcció també ha experimentat un augment semblant. En canvi el sector agrícola s'ha mantingut a la baixa, sense grans variacions, tot i que la tendència és a la baixa. És possible que els resultats en el sector primari mostrin que no hi ha renovació en aquest sector, i que quan la població activa es jubila ja no es reprèn el negoci.

Sector primari:

A partir de l'expansió urbanística i del creixement del sector industrial, el municipi transforma l'activitat agrícola tradicional per acollir els nous usos que determinen la nova fisonomia del municipi. Aquest procés es pot veure clarament amb el descens del nombre d'explotacions i d'hectàrees destinades a les activitats agrícoles.

Sector industrial:

El sector industrial s'ha vist molt afectat pel context de la crisi econòmica i social, i per tant, les dades actuals poden ser molt diferents a les dades aportades en aquest estudi; ja que aquestes són de fa uns quants anys.

No obstant, no s'ha realitzat cap estudi que analitzi els efectes d'aquesta crisi per sectors, i s'ha optat per utilitzar les dades oficials més actualitzades, que mostren una radiografia del sector industrial en "condicions normals" i tendència del municipi.

⁵ Textos extrets íntegrament de l'informe de Sostenibilitat Ambiental del POUM (2015), p.16-19.

Tant el sectors de la indústria, el de la construcció, comerç al detall, serveis o el de professionals i artistes han experimentat un augment a Palau, mostrant que és un municipi dinàmic econòmicament.

Com en la major part de municipis de l'AMB, el sector de construcció és el que ha experimentat un augment més destacat. També ressalta que el sector serveis té major pes que la suma del sector de la indústria i de la construcció.

Sector serveis:

Aquest sector també s'ha vist afectat per la crisi econòmica i social. Tot i que globalment augmenten totes les branques de serveis, hi ha sectors més dinàmics com el comerç a l'engròs, i d'altres com els serveis a empreses i serveis personals amb crescudes més consolidades. A destacar també les fortes crescudes del sector de transport i comunicació, i el de les immobiliàries (molt relacionat amb el sector industrial de la construcció), encara que moltes d'aquestes, degut a la crisi, han desaparegut totalment.

3.5. EQUIPAMENTS I ACTIVITATS SOBRE EL PATRIMONI

Palau-solità i Plegamans compta amb una sèrie d'equipaments patrimonials de caràcter públic:

- **L'Arxiu Municipal** (fitxa nº 69). Des de l'any 1992 l'Oficina del Patrimoni Cultural (OPC) de la Diputació de Barcelona desenvolupa un programa de suport als arxius municipals de la província de Barcelona. L'arxiu de Palau-solità i Plegamans forma part de la Xarxa d'Arxius de la Diputació de Barcelona des de l'any 2003. S'hi conserva la documentació generada per la pròpia administració local.
- **Masia de can Cortès** (fitxa nº 11): **Regidoria de Cultura, Biblioteca Municipal i Servei de Català**. A la planta baixa hi ha el vestíbul, el Museu Parroquial, un auditori, tres sales destinades a l'esplai d'avis, un taller compartit entre el grup de puntaires, taller d'expressió artística i lloc de reunió de les associacions. A la primera planta hi ha la biblioteca, una sala de juntes per a les entitats, quatre despatxos (un d'ells utilitzat pel Servei de Català i un altre pels Serveis Tècnics de Cultura) i un taller compartit per diverses entitats i on també s'imparteixen els cursos de català.
- **Castell de Plegamans** (fitxa nº 43). És la seu de l'Escola Municipal de Música i de la Fundació Folch i Torres. Tant al pati interior com al vestíbul s'organitzen activitats i a l'auditori es programen concerts de l'Escola de Música o relatius a la programació cultural municipal. A la planta noble, primera planta, hi ha cinc sales cedides a la Fundació Folch i Torres on hi ha instal·lat el Museu-Arxiu de la Fundació. Entre la planta baixa i la segona planta hi ha ubicada l'Escola Municipal de Música. A les terrasses i jardins del Castell es desenvolupa una programació musical i també es realitza anualment el Mercat Medieval.
- **Teatre de la Vila** (fitxa nº 183). Disposa d'una sala dotada amb 176 butaques i amfiteatre amb 14 butaques. El darrer divendres de cada mes es porta a terme la programació estable de teatre, música i dansa del circuit de l'ODA; i el segon diumenge de cada mes, la programació de teatre amateur, la campanya de

teatre a les escoles i la programació de teatre familiar a través del circuit de la Xarxa.

- **Masia de can Malla** (fitxa nº 18). Actualment està cedida a l'Associació de Pessebristes de Palau-solità i Plegamans. A la planta baixa s'hi realitzen tallers de pessebrisme i l'exposició anual de pessebres populars i diorames. A la primera planta hi ha ubicat el museu del pessebre i les exposicions permanents.

A més d'aquests espais, n'hi ha uns altres de titularitat municipal i valor patrimonial, però que no tenen un ús determinat ni estan projectats, o n'està cedit l'ús a tercers:

- **Torre Folch** (fitxa nº 41). L'edifici està distribuït en planta baixa, dos pisos i semisoterranis i està envoltat per un jardí noucentista.
- **Masia de Can Falguera** (fitxa nº 13). Està destinada com a taller i exhibició d'espectacles de titelles, i també com a lloc de magatzem i seu dels geganters i la colla de diables i locals per l'AAVV.
- **Masia de Can Maiol** (fitxa nº 17). Està cedida a la Fundació Clos per acollir el seu Campus Arqueològic. El Campus permet a les escoles i les famílies fer un recorregut per la civilització egípcia i viure l'experiència d'una excavació en un jaciment egípcia amb la recreació d'arqueoespais.
- **Can Grau** (fitxa nº 15). Està cedida a l'empresa Würth Espanya, que l'ha reconstruïda per a ser destinada a fins socials i culturals. L'Ajuntament pot disposar-ne de l'auditori i de la sala d'exposicions.
- **Masia de l'Hostal del Fum** (fitxa nº 31). Actualment és destinada com a magatzems i aixopluga elements de gran volum de l'ajuntament i d'entitats. L'Associació Tren de Palau hi guarda els estris.

El municipi de Palau-solità i Plegamans forma part de **Natura Local**, projecte global integrador d'eines tecnològiques, tendències en difusió i treball de camp, per a promocionar el patrimoni natural local. Es tracta d'una aplicació mòbil que permet utilitzar el mòbil com a navegador per a guiar i conèixer les singularitats de les rutes autoguiades dels diversos municipis que hi participen (www.naturalocal.net).

Aquesta aplicació permet descarregar els diversos **itineraris autoguiats** per a fer-hi senderisme pel municipi:

- Ruta pel camí de la Serra fins a Gallecs i el camí de ribera de la riera de Caldes. Amb aquest itinerari ens arribem fins a Gallecs, veritable icona del que queda de la plana agrícola del Vallès, tot passant pel castell de Plegamans i seguint l'antic traçat del camí ramader de la Serra. Longitud: 9,50 km; tipologia: circular; dificultat: fàcil; durada: 2h 30'.
- Ruta pel Paisatge agroforestal i les velles pairalies de la plana del Vallès. Aquest itinerari permet recórrer les carenes de Plegamans i Serrabarona, dues de les breus elevacions que flanquegen la riera de Caldes i el nucli urbà de Palau-solità i Plegamans, passant per algunes de les nombroses pairalies

declarades Bé Cultural d'Interès Local. Longitud: 11,50 km; tipologia: circular;
dificultat: fàcil; durada: 3h 30'.

Finalment, Palau-solità i Plegamans compta amb diverses **associacions, entitats i grups culturals**:

- Colla de Geganters i Grallers de Palau-Solità i Plegamans
- Amics del Museu i del patrimoni cultural
- Associació Amics de la Música Clàssica
- Associació Cultural Quatre Pins
- Societat Coral la Unió dels Cors de Clavé
- Fundació Folch i Torres
- Colla de Ball de Gitanes
- Club Slot Palau
- La Gresca del Casal dels Avis
- Cabres Palau-solità i Plegamans
- Vaques Palau-solità i Plegamans
- Grup de Teatre la Gresca
- Escola Municipal de Música
- Estadal del Roser
- Agrupació Sardanista de Palau-solità i Plegamans
- Associació local La Xarxa
- Associació Jovenil Club de Rol Scolfling
- Associació PAH Palau
- Patronat de Sant Isidre i Joventut del Patronat
- Associació Cultural Amics del Ferrocarril - Tren de Palau
- Taller d'Arts Teatral Teia Moner
- Associació Revetlla de Sant Pere
- Associació Teatral Farrigo-Farrago
- Associació Dones per les Dones
- Associació cívica i social Camí Reial Palau Solidari-ONGD
- Associació Pessebrista de Palau-solità i Plegamans
- Associació Centro Cultural Andaluz de Palau-solità i Plegamans
- Associació Country Can Falguera
- Associació Revetlla de Sant Pere
- Associació Tallers de les Arts

En destaca especialment l'**Associació Cultural Quatre Pins**, amb la publicació de "*Qu4trepins, quaderns de cultura*" i l'organització de diverses activitats culturals.

4. METODOLOGIA

4.1. MARC TEÒRIC

Aquesta revisió del Mapa de Patrimoni Cultural ha estat realitzat per encàrrec de l'Oficina de Patrimoni Cultural de la Diputació de Barcelona, a petició i en col·laboració amb l'Ajuntament de Palau-solità i Plegamans per a actualitzar el recull del patrimoni local d'aquest municipi.

L'objectiu d'aquest inventari és la recopilació exhaustiva de tots els elements susceptibles d'ésser reconeguts com a rellevants o singulars pels seus valors històrics, artístics, simbòlics o identitaris, seguint els criteris establerts per la citada Oficina.

De cada bé cultural s'ha redactat una fitxa amb totes les dades que s'han pogut recopilar. Els elements han estat agrupats per ens patrimonials i, dins dels mateixos, ordenats en grups tipològics, en base a un treball previ de documentació bibliogràfica, d'arxius o d'informació oral, un treball exhaustiu sobre el terreny i un posterior treball de gabinet.

Cal considerar el Mapa de Patrimoni Local com una **eina dinàmica i activa**, un element viu on s'hi poden afegir nous béns perquè es consideri oportú o apareguin elements desconeguts en el moment de la realització del treball, o se'n poden haver de treure per motius diversos, com la seva desaparició o els canvis de criteris. S'ha d'entendre com una font d'informació bàsica que permet la recollida sistemàtica d'aquells elements que s'han preservat del passat o s'han incorporat recentment, i que han esdevingut un referent per ajudar a definir el tarannà i el territori d'una comunitat. Així, no tan sols es recullen aquells béns patrimonials immobles (edificis, conjunts arquitectònics, elements arquitectònics o jaciments arqueològics) o mobles (elements urbans, objectes, col·leccions) o del patrimoni documental (fons d'imatges, fons documentals i fons bibliogràfics) o del natural (zones d'interès natural i espècimens botànics singulars), sinó que també s'han inclòs tots aquells elements del patrimoni immaterial (manifestacions festives, tècniques artesanals, tradició oral i música i dansa), més subjectes a les variacions culturals.

Es tracta d'un **instrument de coneixement de la globalitat del patrimoni local** que ha de permetre tant la realització de tasques d'investigació i protecció (històrica, etnològica, natural...) com l'establiment de mesures per a la seva protecció i conservació i ha de facilitar el seu accés públic; així com la planificació de la seva rendibilització social; l'elaboració de programes de difusió (rutes didàctiques i/o turístiques, publicacions, jornades de debat, conferències,...); la presa de decisions en el planejament urbanístic, la planificació de la senyalització, etc.

La redacció de les fitxes de l'inventari es fa d'acord amb la base de dades facilitada per l'Oficina de Patrimoni Cultural de la Diputació de Barcelona, i correspon a la següent tipologia:

1. Patrimoni immoble:
 - 1.1. Edificis
 - 1.2. Conjunts arquitectònics
 - 1.3. Elements arquitectònics

- 1.4. Jaciments arqueològics
- 1.5. Obra civil
2. Patrimoni moble:
 - 2.1. Elements urbans
 - 2.2. Objectes
 - 2.3. Col·leccions
3. Patrimoni documental:
 - 3.1. Fons d'imatges
 - 3.2. Fons documental
 - 3.3. Fons bibliogràfic
4. Patrimoni immaterial:
 - 4.1. Manifestacions festives
 - 4.2. Tècniques artesanals
 - 4.3. Tradició oral
 - 4.4. Música i dansa
 - 4.5. Costumari
5. Patrimoni natural:
 - 5.1. Zones d'interès natural
 - 5.2. Espècimens botànics singulars

S'ha utilitzat el model de fitxa facilitat per l'Oficina del Patrimoni Cultural de la Diputació de Barcelona, que conté les següents informacions: Codi; Número de Fitxa; Àmbit; Denominació; Lloc/Adreça; Titularitat; Nom del propietari; Tipologia; Ús Actual; Descripció; Observacions; Estat de conservació; Autor; Estil/Època; Any; Segle; Emplaçament; Longitud; Latitud; Altitud; Accés; Número de negatiu; Altres; Historia; Bibliografia; Protecció; Inventari; Autor de la fitxa; Data de registre; Data de modificació; i fins a un màxim de tres fotografies.

S'han intentat establir uns criteris de selecció, prioritzant els elements que s'han considerat rellevants pel seu valor material, col·lectiu o natural, que són testimoni de l'ocupació humana d'un territori, i que permeten tant obtenir un panorama complet de l'assentament rural, com de la realitat patrimonial del poble.

D'altra banda, s'ha evitat valorar els elements només per la seva antiguitat, i s'han tingut en compte altres aspectes més específics i individuals.

Com a materials inventariables, en primer lloc, s'han inclòs tots aquells elements documentats per altres institucions i recollits en els següents organismes:

- Inventari del Patrimoni Arquitectònic de Catalunya. Elements urbans i mobles. Generalitat de Catalunya.
- Inventari del Patrimoni Arqueològic i Paleontològic de Catalunya. Carta Arqueològica. Generalitat de Catalunya.

- Catàleg de béns a protegir del Pla d'Ordenació Urbanística Municipal. Ajuntament de Palau-solità i Plegamans.

4.2. PROCESSOS DE TREBALL

L'ordre de les fases de treball recomanat per l'Oficina de Patrimoni Cultural de la Diputació de Barcelona s'inicia amb la revisió de les fitxes de la versió anterior del Mapa de Patrimoni Cultural (2002), la incorporació dels elements presents al Catàleg de béns a protegir del POUM (2015), el buidatge bibliogràfic, seguit del treball de camp i, finalment, l'elaboració de les fitxes i la redacció de la memòria.

4.2.1 RECERCA DOCUMENTAL

Aquesta fase pretén donar una base documental al projecte, a partir del buidatge de diversos arxius històrics, fons i biblioteques. La recerca bibliogràfica es va centrar en el fons de la Biblioteca de Catalunya i el de la xarxa de biblioteques públiques de la Diputació de Barcelona, els fons d'història local de la Biblioteca municipal de Palau-solità i Plegamans, i el Catàleg Col·lectiu de les Universitats Catalanes.

S'han consultat una sèrie d'obres bibliogràfiques, algunes de caràcter general com la Catalunya Romànica, o el Costumari de Joan Amades, però d'altres ben concretes (vegeu bibliografia).

També es van obtenir algunes referències isolades de la història local de la zona.

Aquestes consultes van permetre obtenir importants referències, que van aportar valuosa informació a la recerca.

Biblioteques consultades:

- Biblioteca de Catalunya.
- Biblioteca d'Humanitats de la Universitat Autònoma de Barcelona.
- Biblioteca de Filosofia, Geografia i Història de la Universitat de Barcelona.
- Biblioteca municipal de Palau-solità i Plegamans.
- Biblioteca de la Direcció General de Patrimoni Cultural del Departament de Cultura de la Generalitat de Catalunya.
- Biblioteca de l'Institut Cartogràfic de Catalunya.

Centres i institucions consultats:

- Museu Arqueològic de Catalunya.
- Museu d'Història de Sabadell.
- Fundació Folch i Torres.
- Consell Comarcal del Vallès Occidental.
- Centre Excursionista de Catalunya.
- Institut Cartogràfic de Catalunya.
- Àrea de Coneixement i Recerca del Departament de Cultura de la Generalitat de Catalunya.

- Servei de Museus de la Generalitat de Catalunya.
- Servei de Patrimoni Arquitectònic Local de la Diputació de Barcelona.

Arxius consultats:

- Arxiu Comarcal del Vallès Occidental.
- Arxiu Històric de Sabadell.
- Arxiu de la Fundació Folch i Torres.
- Arxiu Diocesà de l'Arquebisbat de Barcelona.
- Arxiu Municipal de Palau-solità i Plegamans.
- Arxiu General de la Diputació de Barcelona.
- Arxiu Nacional de Catalunya
- Arxiu de la Corona d'Aragó

Arxius fotogràfics:

- Fons documental. Servei de Patrimoni Arquitectònic Local de la Diputació de Barcelona. SPAL.
- Institut Cartogràfic de Catalunya. Cartoteca.
- Fons de Montserrat Sagarra i Zacarini (Arxiu Nacional de Catalunya).
- Arxiu fotogràfic de Catalunya. Institut d'Estudis Fotogràfics de Catalunya.
- Arxiu fotogràfic del Centre Excursionista de Catalunya.

Inventaris consultats:

- Inventari del Patrimoni Arquitectònic de Catalunya (IPA).
- Inventari del Patrimoni Arqueològic de Catalunya (CC.AA.).
- Inventari del Patrimoni Industrial de Catalunya (IPIC).
- Catàleg de béns a protegir del Pla d'Ordenació Urbanística Municipal. Ajuntament de Palau-solità i Plegamans
- Catàleg de masies i cases rurals del Pla d'Ordenació Urbanística Municipal. Ajuntament de Palau-solità i Plegamans

Cal incloure tanmateix els següents inventaris, que s'han consultat via telemàtica:

- Mapa de municipis amb camins ramaders: web amb indicació dels camins classificats pel Departament de Medi Ambient de la Generalitat de Catalunya:
<http://www20.gencat.cat/portal/site/DAR/>
- Arbres monumentals de Catalunya. inventari dels arbres monumentals de Catalunya i els arbres d'interès local i comarcal:
www20.gencat.cat/portal/site/parcsnaturals/menuitem.
- Mapa dels Espais inclosos en el PEIN i les seves dades de l'aprovació:
www20.gencat.cat/portal/site/mediambient/menuitem.
- Xarxa natura 2000, xarxa europea d'espais naturals protegits:
www20.gencat.cat/portal/site/mediambient/menuitem.
- Inventari d'espais d'interès geològic de Catalunya:
<http://www20.gencat.cat/portal/site/mediambient/>

Pel que fa a la planimetria emprada, s'han utilitzat els mapes virtuals de l'Institut Cartogràfic de Catalunya, del municipi de Palau-solità i Plegamans: topogràfic de 1:25.000; topogràfic de 1:5.000; ortofotoimatge de 1:5.000; ortofotoimatge de 1:25.000.

4.2.2 TREBALL DE CAMP

Per tal d'organitzar i facilitar el treball de camp, es va decidir dividir el terme en diferents zones, i es va procedir a fer les visites de tots els elements escollits durant la fase prèvia de documentació dels que no es disposaven fotografies i/o coordenades. No es van visitar els elements que consten al Catàleg de béns a protegir del Pla d'Ordenació Urbanística Municipal (2015), ja que es va utilitzar directament totes les seves informacions, prèvia comprovació i actualització de dades.

Les diverses reunions amb persones coneixedores del municipi, amb afeccionats a la història local i al patrimoni natural, i amb propietaris o masovers de finques, van servir per establir les bases del que havia de ser la recerca.

A partir d'aquestes reunions i de la informació d'aquesta primera selecció d'elements, es va confeccionar una llista exhaustiva del patrimoni del terme. A continuació, es van dur a terme les visites i es van anar completant les fitxes.

Durant el treball de camp, es van fotografiar en format digital els elements fitxats. Tot i així, de forma excepcional no es van poder obtenir fotografies d'alguns elements, per tractar-se d'esdeveniments organitzats durant el curs de l'any i s'han utilitzat les fotografies facilitades per l'ajuntament de Palau-solità i Plegamans.

4.2.3 TREBALL DE GABINET

El treball de gabinet s'ha intercalat amb el treball de camp, redactant les fitxes segons anàvem obtenint les dades i paral·lelament, cercant informació sobre legislació, protecció legal, dades econòmiques i socials del municipi, plans estratègics i de sostenibilitat, boscos, biodiversitat, cartografia.

El treball de gabinet ha consistit en:

- Revisió de les fitxes de la versió anterior del Mapa de Patrimoni Cultural de Palau-solità i Plegamans (2002)
- Incorporació dels elements presents al Catàleg de béns a protegir del Pla d'ordenació Urbanística Municipal (2015).
- Consulta de la informació bibliogràfica i d'obres de caire general. Ex. Gran Geografia Comarcal de Catalunya, Catalunya Romànica, Gran Enciclopèdia Catalana...).
- Recerca d'informació de caire general del municipi (història local, dades del medi físic, econòmiques, etc.).
- Consulta de centres de documentació i informació. Ex. Departament de Cultura de la Generalitat de Catalunya, Arxiu Comarcal dels Vallès Occidental, etc.
- Estudi de la planimetria de Palau-solità i Plegamans, per tal de dur a terme un primer acostament geogràfic al municipi.
- Elaboració de la primera selecció dels elements.
- Organització de les visites del treball de camp.
- Processament de la informació obtinguda en el decurs del treball de camp.
- Procés de consultes personals.
- Selecció i tractament de les fotografies, que s'han adequat les fotografies a un format pràctic per tal de poder treballar-hi.
- Redacció de les fitxes de la base de dades.

- Redacció de la present memòria tècnica.
- Repàs de les fitxes elaborades.

Les fitxes de cada element de l'inventari s'han elaborat amb la informació documental i la informació obtinguda tant del Catàleg de béns a protegir del Pla d'Ordenació Urbanística Municipal (2015) com del propi treball de camp, tant gràfica com escrita o oral, i s'ha dut a terme una anàlisi i un diagnòstic concret sobre la rellevància, potencialitat i possibilitats del patrimoni cultural de Palau-solità i Plegamans.

La fase final del treball ha consistit en redactar la present Memòria, amb totes les dades obtingudes i fetes les pertinents valoracions.

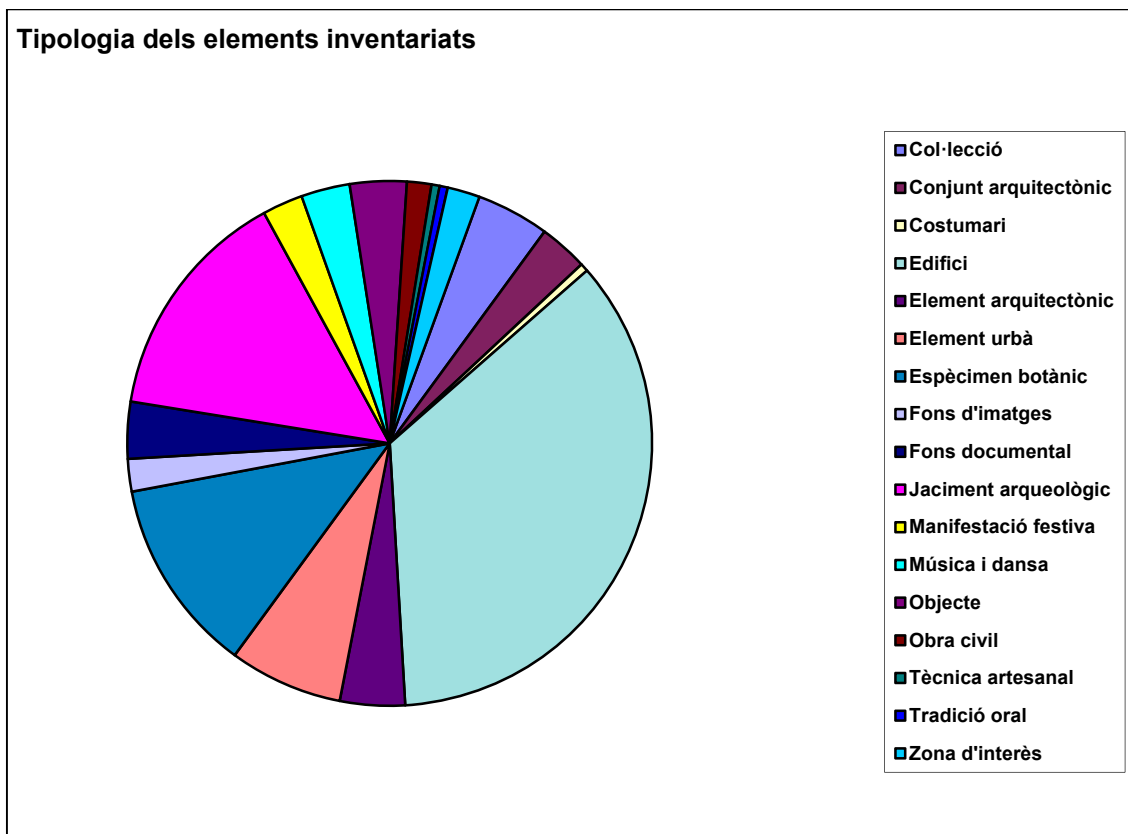
5. RESULTATS DE L'ESTUDI

5.1. ELEMENTS FITXATS I NO FITXATS

S'han fitxat un total de 197 elements del patrimoni cultural i natural de Palau-solità i Plegamans, amb una gran diversitat de categories:

Àmbits/Tipologies	Codi	Nombre Àmbits	%	Nombre Tipologies	%
PATRIMONI IMMOBLE		116	58,91%		
Edificis	1.1			71	36,04%
Conjunts arquitectònics	1.2			6	3,04%
Elements arquitectònics	1.3			8	4,06%
Jaciments arqueològics	1.4			29	14,72%
Obra civil	1.5			3	1,52%
PATRIMONI MOBLE		29	14,74%		
Elements urbans	2.1			13	6,59%
Objectes	2.2			7	3,55%
Col·leccions	2.3			9	4,57%
PATRIMONI DOCUMENTAL		11	5,60%		
Fons d'imatges	3.1			4	2,03%
Fons documentals	3.2			7	3,55%
Fons bibliogràfics	3.3			0	0,00%
PATRIMONI IMMATERIAL		15	7,61%		
Manifestacions festives	4.1			5	2,54%
Tècniques artesanals	4.2			1	0,51%
Tradició oral	4.3			2	1,01%
Música i dansa	4.4			6	3,04%
Costumari	4.5			1	0,51%
PATRIMONI NATURAL		25	12,71%		
Zones d'interès	5.1			4	2,03%
Espècimens botànics	5.2			21	10,65%
TOTALS		197	100%		

Tipologia dels elements inventariats



S'observa, per la quantitat de fitxes, una preeminència dels elements de patrimoni immoble, especialment els edificis, sobre la resta. El volum del patrimoni immoble, amb un 58,91%, esdevé tan significatiu pel fet que comprèn edificis, conjunts arquitectònics, elements arquitectònics, jaciments arqueològics i obra civil.

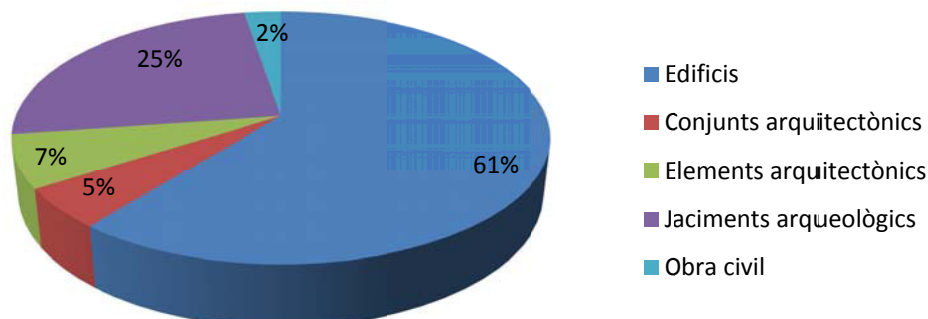
Així, l'element tipològic més representats és l'edifici (36,04%), seguit dels jaciments arqueològics (14,72%).

Els següents elements tipològics més representats són els espècimens botànics (10,65%), els elements urbans (6,59%), les col·leccions (4,57%) i els elements arquitectònics (4,06%).

També destaca el nombre d'objectes i fons documentals, que representen la mateixa proporció (3,55%). El segueixen els conjunts arquitectònics i la música i la dansa, representant cada un d'ells un 3,04% del total, i les manifestacions festives (2,54%).

En les darreres posicions es troben les zones d'interès i els fons d'imatges, representant cada un d'ells un 2,03% del total, i l'obra civil (1,52%). I per últim, les tècniques artesanals i el costumari, que representen el 0,51% del total.

5.2. PATRIMONI IMMOBLE



En la selecció dels elements fixats de patrimoni immoble, s'ha partit bàsicament del Catàleg de béns a protegir del Pla d'Ordenació Urbanística Municipal de Palau-solità i Plegamans. També s'ha utilitzat l'Inventari de Patrimoni Arquitectònic del Departament de Cultura de la Generalitat.

Edificis:

Dins d'aquesta tipologia, s'han inventariat 71 elements.

S'han inclòs els principals llocs de culte: Santa Maria de Palau-solità (fitxa nº 36), la Comanda Templera de Santa Magdalena (fitxa nº 37), Sant Genís de Plegamans, església vella (fitxa nº 35) i Sant Genís de Plegamans, església nova (fitxa nº 34).

També edificis d'interès històric: el Castell de Plegamans (fitxa nº 43), les Escoles de la Carrerada (fitxa nº 70), i les cases d'estiueig construïdes entre finals del segle XIX i principis del segle XX, com la casa Folch i Torres i jardins (fitxa nº 41) i la casa modernista de can Duran (fitxa nº 38). Finalment, també s'han inclòs un gran nombre de masies escampades arreu del territori municipal, entre les que destaquen: can Duran (fitxa nº 12), can Cortès (fitxa nº 11), can Maiol (fitxa nº 17), can Malla (fitxa nº 18) i can Falguera (fitxa nº 13), entre moltes d'altres.

Conjunts arquitectònics:

Dins d'aquesta tipologia s'han inclòs 6 elements, corresponen bàsicament als carrers que han estat l'origen dels nuclis urbans del municipi: el carrer del Dalt (fitxa nº 121), el carrer de Baix (fitxa nº 122), la Sagrera de Santa Maria de Palau-solità (fitxa nº 119) o el nucli rural de Santa Magdalena (fitxa nº 120).

Elements arquitectònics:

S'han inventariat únicament 8 elements. Es tracta d'una banda, de mostres del passat agrícola del poble, majoritàriament ubicats a l'entorn de les diferents masies, i de l'altra, d'alguns elements arquitectònics que formen part d'un altre element o edifici.

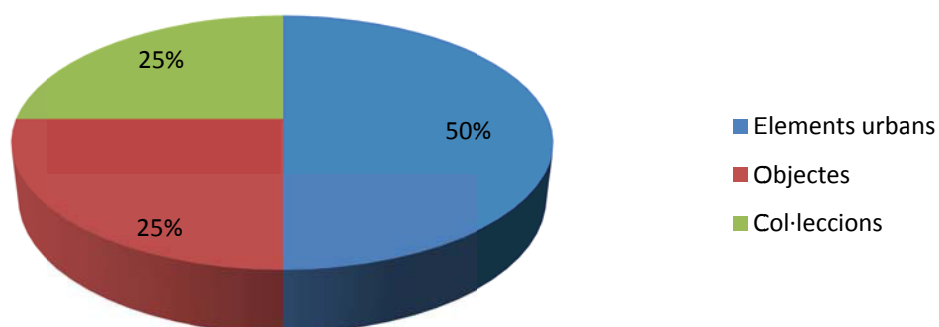
Jaciments:

Dins d'aquesta tipologia s'han inventariat 29 elements. El gran nombre de jaciments permet inferir que es tracta d'un territori amb un subsòl patrimonialment ric. Malgrat aquesta circumstància, el patrimoni arqueològic de Palau-solità i Plegamans planteja encara força més interrogants que no pas certeses per la manca d'estudis i d'excavacions amb metodologia arqueològica.

Obra civil:

Dins d'aquesta tipologia s'han inventariat únicament 3 elements. Es tracta del camí ramader de la Serra (fitxa nº 196), la Via Augusta (fitxa nº 126) i el cementiri de Palau-solità (fitxa nº 91).

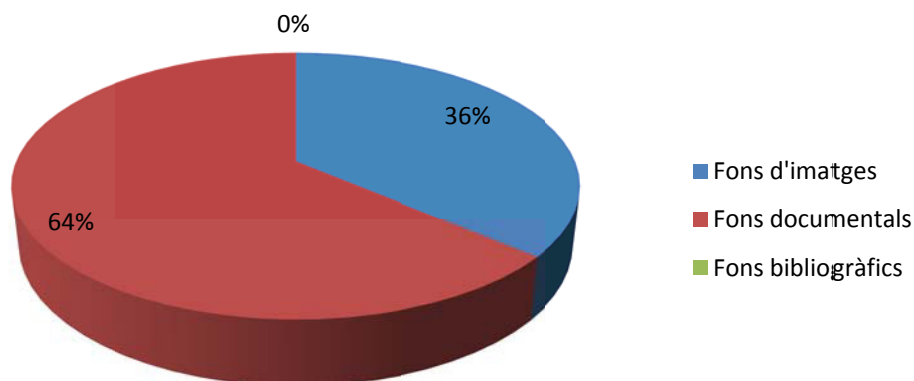
5.3. PATRIMONI MOBLE



Dins d'aquest àmbit s'han inventariat 29 elements, que s'adapten a les tres tipologies de patrimoni moble: elements urbans, objectes i col·leccions. És important en el conjunt d'elements inclosos al present Mapa de Patrimoni.

Pel que fa als béns mobles en mans de particulars, és evident que existeixen molts més dels que s'han inventariat. No s'ha pogut accedir a l'interior de moltes cases, i en algun casos no s'ha donat permís per documentar determinats béns.

5.4. PATRIMONI DOCUMENTAL

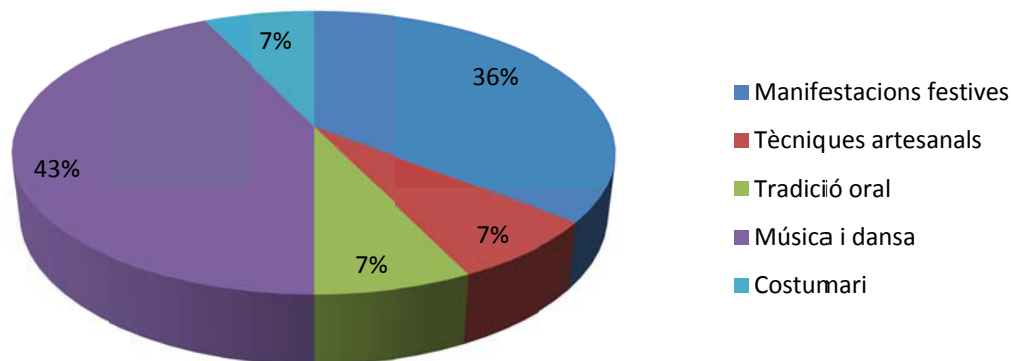


Dins d'aquesta tipologia s'han inventariat únicament 11 elements. Els fons documentals i les fotografies corresponen bàsicament als diversos arxius de consulta pública, que conserven documentació referent al municipi de Palau-solità i Plegamans. En quant a fons fotogràfics: l'Arxiu Històric de Sabadell (fitxa nº 185), la Memòria Digital de Catalunya (fitxa nº 167), el Servei de Patrimoni Arquitectònic Local (fitxa nº 149) i la Col·lecció de fotografies antigues de Jaume Ventura (fitxa nº 152). En quant a fons documentals: l'Arxiu Municipal (fitxa nº 69), l'Arxiu de la Fundació Folch i Torres (fitxa nº 77), l'Arxiu Històric de Sabadell (fitxa nº 77), la Biblioteca de Catalunya (fitxa nº 179), l'Arxiu de la Corona d'Aragó (fitxa nº 82), l'Arxiu Comarcal del Vallès Occidental (fitxa nº 180) i l'Arxiu Nacional de Catalunya (fitxa nº 182).

És possible que existeixi documentació històrica i imatges fotogràfiques que estan en mans de particulars que ja no viuen al municipi i/o sense classificar en diversos arxius. Tanmateix, aquest tipus de documentació resulta summament delicada de tractar ja que, quan es tracta de fons particulars, els seus titulars acostumen a no voler publicitat.

Per últim, esmentar que no hi ha cap element inventariat com a fons bibliogràfic.

5.5. PATRIMONI IMMATERIAL



Entre els elements de patrimoni immaterial, destaquen els relacionats amb la música i la dansa i les manifestacions festives.

Pel que fa als elements relacionats amb la música i la dansa, s'han inclòs els diversos goigs que es canten, i els que es cantaven que s'han pogut documentar. Són els de la Mare de Déu del Roser (fitxa nº 90), Sant Genís (fitxa nº 89) i Santa Maria de Palau-solità (fitxa nº 86).

També s'han fixat les Nits Musicals a Santa Maria de Palau-solità (fitxa nº 78), el ball de Gitanes (fitxa nº 168) i les Caramelles (fitxa nº 170).

En quant a manifestacions festives, s'han inventariat 5 elements: la Festa Castanyera (fitxa nº 188), la Festa de l'Estadal del Roser (fitxa nº 142), la Festa de Sant Isidre (fitxa nº 141), la Festa Major (fitxa nº 172) i el Mercat Medieval (fitxa nº 143).

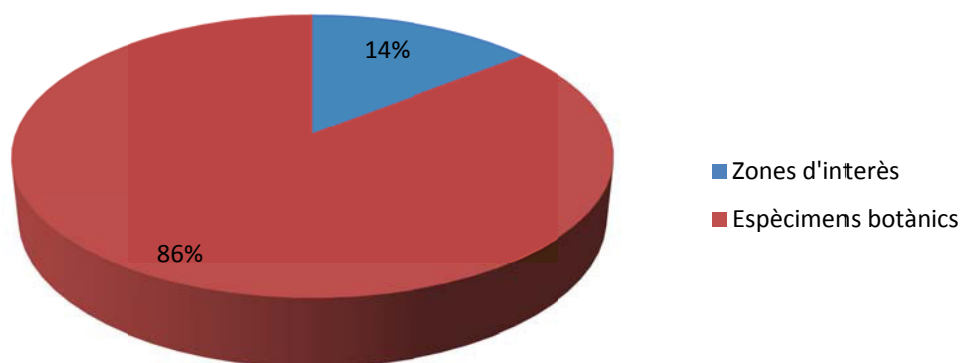
S'han inventariat dos elements de tradició oral, la llegenda de la Pedra Llarga (fitxa nº 64) i la de l'Alzina de can Padró (fitxa nº 153), i una tècnica artesanal, el segar, tradició que es manté gràcies a la Festa del Segar (fitxa nº 171), que es celebra en record a la tradició cada any al més de juny.

Finalment, en quant a elements del costumari, únicament s'ha inclòs una tradició, les capelletes de la Sagrada Família (fitxa nº 197).

Els elements relacionats amb el cicle festiu, amb la música i la dansa i amb el costumari, són el resultat d'un teixit social dinàmic i desenvolupat, que s'adhereixen en una sèrie d'entitats culturals i veïnals.

Alguns d'ells són relativament moderns i d'altres són compartits amb el costumari català (llegendes, sardanes, cançons, etc.) per la qual cosa no s'han inventariat. En aquesta tipologia, sovint es fa difícil triar el que és propi d'un municipi del que és més genèric a nivell comarcal o estatal.

5.6. PATRIMONI NATURAL

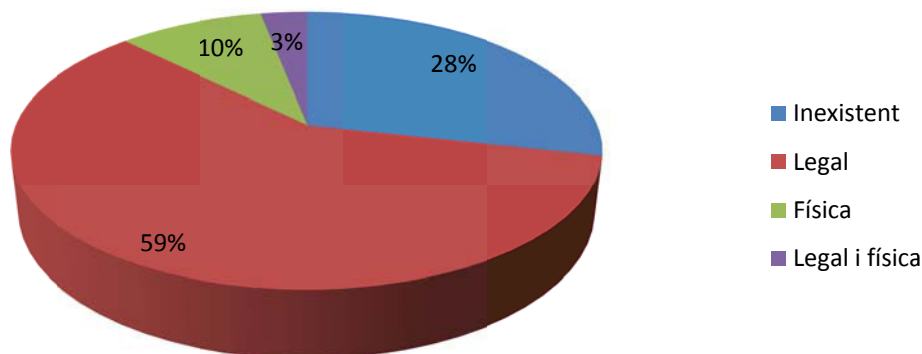


Els elements inventariats dins del Patrimoni Natural són 25, diferenciats entre els espècimens botànics i les zones d'interès natural.

Hi ha únicament 4 elements inventariats com a zona d'interès natural, entre els que destaca Parc de l'Hostal del Fum (fitxa nº 137), i 21 espècimens botànics singulars amb un alt interès botànic.

5.7. ESTAT ACTUAL DELS ELEMENTS FITXATS

5.7.1. ESTAT LEGAL DE PROTECCIÓ



Més de la meitat dels béns inclosos al present Mapa de Patrimoni Cultural gaudeixen de protecció legal (59%), majoritàriament per mitjà del Catàleg de béns a protegir del Pla d'Ordenació urbanística Municipal (2015). De l'altra meitat, la major part d'elements no es troben protegits (28%), una petita part posseeix protecció física (10%), i una insignificant, legal i física (3%).

Elements protegits per normativa general:

Les figures de protecció del patrimoni cultural establertes per la Llei 9/1993, de 30 de setembre, del Patrimoni Cultural Català (DOGC nº 1807, 11 d'octubre de 1993) són tres:

- Bé Cultural d'Interès Nacional (BCIN), declarats pel Govern de la Generalitat de Catalunya.
- Bé Cultural d'Interès Local (BCIL), objecte de protecció i catalogació per part dels municipis.
- La resta de béns integrants de l'ampli patrimoni cultural català (BIPCC).

Pel que fa als BCIN val a dir que es corresponen amb els BIC (Bé d'Interès Cultural), categoria establerta per la Llei 16/1985, de 25 de juny, del Patrimoni Històric Espanyol. En ambdós casos es consideren BCIN tots aquells elements fortificats que es troben emparats pel Decret de 22 d'abril de 1949 (o "decret dels castells"), el qual menciona que tots els castells d'Espanya, sigui quin sigui el seu estat de ruïna, queden sota la protecció de l'Estat, prenent la categoria de Monument històric-artístic (Bé d'Interès Cultural a partir de la llei de 1985). Després d'un inventari inicial, el 1968 se'n va fer un de nou que incloïa un nombre força alt d'elements. Tot i això, a mitjans dels anys 80 del segle passat, la Generalitat de Catalunya va refer el llistat de béns catalans inclosos als inventaris. El Ministeri va donar d'alta 1.501 registres d'aquesta nova relació amb la categoria de BIC (a Catalunya, a partir de 1993, passaren a ser BCIN).

Dins del terme municipal Palau-solità i Plegamans hi ha 4 elements catalogats com a BCIN, dos a rel de l'esmetat decret de castells i dos més a rel del decret de 1963 que protegeix els escuts heràldics de pedra:

- Castell de Plegamans: BCIN. R-I-51-5582. Decret 22/04/1949. BOE / 05/05/1949.
- Comanda Templera de Santa Magdalena: BCIN. R-I-51-5583. Decret 22/04/1949. BOE / 05/05/1949.
- Escut de la família Plegamans a ca l'Abudàncies: BCIN. R-I-51-12059. Decret 14/03/1963. BOE / 30/03/1963.
- Escut del llinatge Falguera a can Falguera: BCIN. R-I-51-12058. Decret 14/03/1963. BOE / 30/03/1963.

Pel que fa a la categoria BCIL, s'ha de tenir en compte que ho són tots aquells elements inclosos dins d'un catàleg municipal redactat abans de la Llei 9/1993, de Patrimoni Cultural Català, o bé, tots aquells ja inclosos en Catàlegs de protecció aprovats posteriorment, i que hi consten com a BCIL. Aquest darrer cas es el que correspon a Palau-solità i Plegamans.

Pel que fa a aquesta categoria, a Palau-solità i Plegamans, actualment, hi ha 20 elements protegits com a **BCIL**:

- Ca n'Estudis
- Sindicat
- Escoles Nacionals de la Carrerada
- Església parroquial de Santa Maria de Palau Solità.
- Can Cladelles
- Ca l'Aiguader. Sant Roc
- Can Gordi. La Granja.
- Can Cortés
- Can Riera
- Can Ral
- Ca l'Abundàncies. Cal Carreter
- Can Maiol
- Can Duran
- Torre Folch
- Jardí de la casa Folch
- Paratge de la Plaça de l'Alzina de can Pedró
- Menhir
- Forn del Vidre
- Entorn de can Riera
- Santa Magdalena

Elements protegits per normativa local:

La redacció del Pla d'Ordenació Urbanística Municipal (POUM) de Palau-solità i Plegamans s'executà l'any 2011 i s'aprova l'any 2015. Un dels aspectes relacionats amb el patrimoni cultural del que s'encarrega el POUM és la regulació i protecció dels elements d'interès històric, arquitectònic, artístic i paisatgístic del terme mitjançant l'elaboració d'un catàleg.

Aquest Catàleg de Béns a Protegir incorpora el document del Pla especial de protecció del Conjunt del nucli de La Sagrera, protegit segons el PE de Protecció del Sector de la Parròquia de Santa Maria (DOGC 26-11-2007).

Els béns objectes de protecció es classifiquen en:

- I. Patrimoni arquitectònic
 1. Edificis singulars
 2. Edificis religiosos
 3. Masies i cases rurals
 4. Edifici d'habitatges
 5. Elements singulars
 6. Elements arquitectònics a documentar
- II. Conjunts i nuclis històrics
 1. Conjunts i nuclis
- III. Patrimoni arqueològic
 1. Àrees arqueològiques
 2. Elements arqueològics
- IV. Paratges d'interès
 1. Paratges urbans

Relació d'elements protegits com a Patrimoni arquitectònic, segons el Catàleg de Béns a protegir del POUM (2015):

Edificis singulars:

- Castell de Plegamans
- Comanda Templera de Santa Magdalena
- El Molí, la nau i la bassa
- Sindicat agrícola
- Casa Consistorial
- Bòbila de can Dura
- Escoles de la Carrerada

Edificis Religiosos:

- Església Parroquial de Santa Maria de Plau-solità
- Antic cojunt parroquial de Plegamans
- Cementiri de Palau-solità
- Església Parroquial de Sant Genís de Plegamans

Masies i cases rurals:

- Can Carreter (ca l'Abundàncies)
- Ca l'Aiguader
- Ca n'Arimón
- Boda Vell
- Can Cerdà
- Can Cladelles
- Can Cortès
- Can Duran (masia)
- Can Falguera
- Can Gordi
- Can Maiol

- Can Malla
- Can Padró
- Can Ral
- Can Sors
- Can Torrents
- Masia del Forn del vidre i capella
- Can Viejo
- Can Sidro
- Can Planes
- Can Valls
- Can Puigoriol
- Can Riera
- Ca l'Esteve Falguera
- Can Puigoriol Nou
- Ca l'Esquilet
- Can Grau

Edifici d'habitatges:

- Ca l'Oromí
- Ca n'Estudis
- Can Duran (casa modernista).
- Can Folch i jardí
- Casa Luján
- Casa Agell
- Casa Casanovas
- Casa Roig
- Casa Navarro

Elements singulars:

- Font de Sant Roc i entorn
- Font de can Cerdà i entorn
- Font de can Pujol i entorn

Elements arquitectònics a documentar:

- Hostal del Fum
- Can Boter
- Conjunt de can Beira
- Can Boada Nou
- Can Joan Sastre
- Can Marxant
- Can Retxe
- Casa Manén
- Can Viola
- Can Bisoli
- Nau Martí
- Can Parera
- Can Patà

- Can Samarruga / can Tarrades
- Can Soley
- Can Periquet (cal Sastre)
- Can Barral
- Can Cinto
- Can Joan (pellissa de can Cortés)
- La Química (antiga fàbrica tèxtil de “Les Pinyotes”)
- La Torreta
- Casa Cebado
- Can Ceferí
- Can Clapés

Conjunts i nuclis històrics:

- Nucli de la Sagrera
- Nucli històric Comanda Templera
- Conjunt del Carrer de Dalt
- Conjunt del Carrer de Baix

Àrees arqueològiques:

- Jaciment de can Boada Vell
- Jaciment Serra de can Valls i Barranc de l'Home Mort
- Jaciment de la capella de Santa Magdalena (resta Comanda Templera).
- Jaciment de la vil·la romana de can Riera / can Ral /Plana d'en Ral i Camp de les Dones / Mas tres Pins i can Costa Nou (restes vil·la romana de can Riera).
- Jaciment del Forn del Vidre
- Jaciment de Palau-solità
- jaciment de la barriada de la Sagrera / Urbanització can Jan
- Jaciment de la Sagrera
- Jaciment de la Riera de Sentmenat
- Jaciment de can Clapés
- Jaciment de can Gibert / can Tarragona
- Jaciment de la Urbanització El Castell
- Jaciment de la Plaça de Jaume Balmes
- Jaciment del Bosc de can Sors i can Duran
- Jaciment del Bosc Gran
- Jaciment de can Duran
- Jaciment de ca l'Arimón
- Jaciment de can Burgués / Polígon Industrial can Burgués
- Jaciment Via Augusta
- Jaciment de can Periquet
- Jaciment de can Figueres
- Jaciment del Barri de can Falguera
- Jaciment de can Planes
- Jaciment de can Gordi
- Jaciment del nucli de la Sagrera / Pasatge de la Sagrera
- Jaciment de can Maiol

- Jaciment de cal Samarruga
- Jaciment de cal Catxo / cal Mas / Vil·la romana de Santa Magdalena
- Jaciment de Santa Magdalena
- Jaciment de Puighebreuada
- Jaciment de l'entorn del castell de Plegamans
- Jaciment de l'entorn de l'antiga parròquia de Plegamans
- Jaciment del barri de Sant Roc

Elements arqueològics:

- Menhir de la Pedra Llarga
- Monòlit de can Tarragona / can Gibert

Paratges urbans:

- Paratge de la plaça de l'Alzina de can Padró

Cal afegir que un bon nombre d'elements patrimonials del municipi es troben prèviament inclosos dins dels inventaris de la Generalitat de Catalunya.

L'Inventari del Patrimoni Arquitectònic de Catalunya. Està gestionat per la Direcció General de Patrimoni Cultural de la Generalitat de Catalunya. Iniciat l'any 1982, i amb diverses actualitzacions i ampliacions posteriors, aquest inventari inclou els béns integrants en les tres categories de protecció que estableix la Llei 9/1993: béns culturals d'interès nacional (BCIN), béns culturals d'interès local (BCIL) i la resta de béns integrants de l'ampli patrimoni cultural que defineix la llei.

A l'Inventari del Patrimoni Arquitectònic de la Generalitat es documenten els següents elements de Palau-solità i Plegamans:

- Castell de Plegamans
- Santa Magdalena. Comanda de Palau
- Escut de la família Plegamans a ca l'Abundàncies
- Escut del llinatge Falguera o Folguera a can Falguera
- Església parroquial de Santa Maria de Palau Solità
- Església parroquial de Sant Genís de Plegamans.
- ca l'Aiguader
- Can Cortés
- Masia can Duran
- Can Duran
- Can Sors
- Can Riera
- Can Ral
- Can Padró
- Can Gordi. La Granja
- Capella de Sant Genís
- Can Miqueló
- Can Maiol
- Can Grau
- Masia Forn del Vidre
- Can Falguera
- Can Puig-Oriol
- Can Cladelles
- Ca l'Abundàncies

- Can Cerdà.
- Ca n'Arimón
- Can Boada Vell
- Can Malla
- Can Torrents
- Masia de l'Hostal del Fum
- Can Boter
- Can Planes
- Can Valls
- Carrer de Dalt
- Can Salvà. Can Oromí
- Casa Lujan. Los Cipreses
- Casa Folch
- Ca n'Estudis
- Escoles Nacionals de la Carrerada
- Cementiri de Palau-solità
- Sindicat
- El Molí
- Bòbila de can Duran
- Font de Sant Roc

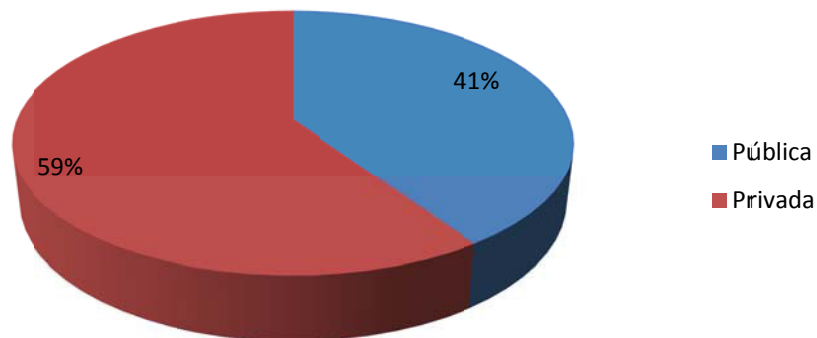
L'Inventari del Patrimoni Arqueològic i Paleontològic de la Generalitat. Fou iniciat l'any 1982 i recull la informació per comarques mitjançant la realització de les Cartes Arqueològiques. Des de l'any 2001, aquest inventari inclou també els jaciments paleontològics i les intervencions arqueològiques negatives.

A l'inventari del Patrimoni Arqueològic i Paleontològic de la Generalitat es documenten els següents jaciments de Palau-solità i Plegamans:

- Palau Solitar.
- Barriada de La Sagrera / Urbanització can Jan
- Serra de can Valls / Barranc de l'Home Mort
- Can Catxo / Cal Mas / Vil·la romana de Santa Magdalena
- Urbanització El Castell
- La Pedra Llarga
- Riera de Sentmenat a prop de can Clapers
- Can Gibert / can Tarragona
- Barriada de Montjuïc
- Can Clapés
- Puighebreuada
- Bosc Gran
- Can Duran
- Ca l'Arimón
- La Sagrer
- Cal Samarruga
- Can Boada Vell
- Capella de Santa Magdalena
- Can Burgués
- Can Ral

- Plana d'en Ral i Camp de les Dones
- Vil·la romana de can Riera
- Mas Tres Pins / can Costa Nou
- Via Augusta
- Barri de can Maiol
- Can Periquet
- Can Figueres (a prop de can Torrents)
- Barri de can Falguera
- Can Planes
- Can Gordi
- Passatge de la Sagrera nº2
- Forn del Vidre

5.7.2. TITULARITAT

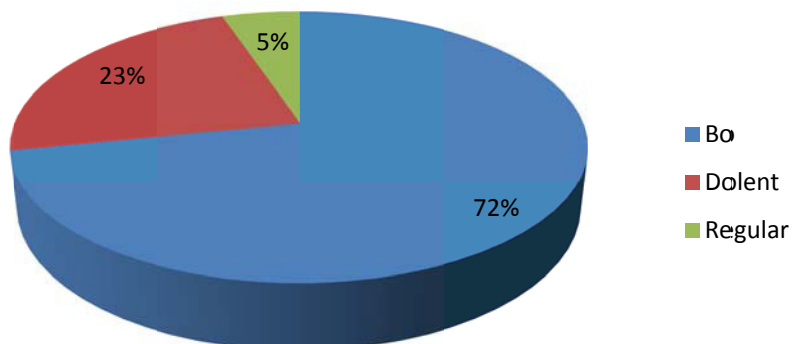


La titularitat dels béns fixats, majoritàriament és privada (59%). Tot i que el percentatge és menor, la quantitat de béns públics és prou significativa (41%).

Tanmateix hi ha 10 elements que són privats però consten com a públics per que són d'accés públic.

5.7.3. ESTAT DE CONSERVACIÓ

L'estat de conservació dels elements inventariats és, en general, bastant bo.



Pel que fa al patrimoni immoble, aquest manté un bon grau de conservació, a excepció del que resta en desús i abandonat. La utilització constant és la seva empara essencial.

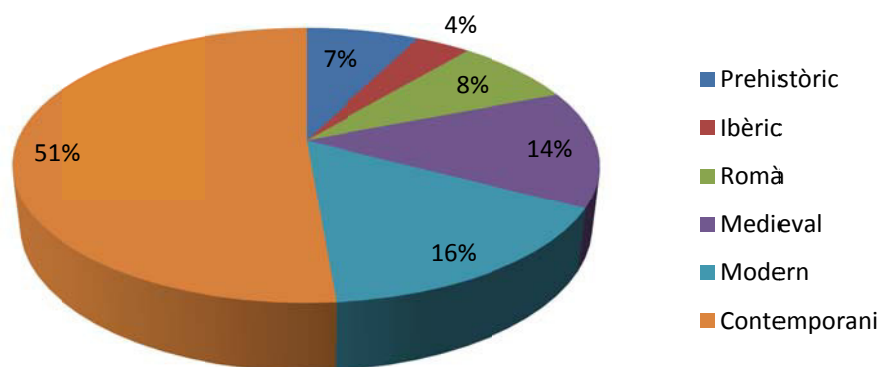
Diversos elements arquitectònics i d'obra civil es troben en una situació precària degut a l'abandó ocasionat per la pèrdua de la utilitat per a la que foren construïts.

En quant al patrimoni moble, els objectes es troben també, a nivell general en un bon estat. El patrimoni documental manté un bon estat de conservació, tot i que seria necessari adoptar mesures de catalogació i conservació preventiva.

En el cas dels elements en mans de particulars hi ha un risc més gran de pèrdua o deteriorament.

Pel que fa al patrimoni immaterial, aquest gaudeix d'una bona salut, ja que és un element viu i dinàmic que configura un dels caràcters identitaris més forts.

5.7.4. CRONOLOGIA



Pel que fa a la cronologia dels elements patrimonials, la major part corresponen al període contemporani i modern.

El període medieval té una significació menor que el modern, però també cal considerar que en alguns casos es dona una cronologia compartida.

Cal fer referència a una gran part del patrimoni immoble, corresponent sobretot a elements arquitectònics i a obra civil, als quals no s'ha pogut atribuir un marc cronològic específic per desconeixement del mateix.

Finalment, el període romà, ibèric i la prehistòria es troben representats pel patrimoni arqueològic present al territori, que és prou significatiu.

6. BIBLIOGRAFIA I WEBGRAFIA:

- AA.DD. (1969). *Els castells catalans*. vol. II. Barcelona: Rafael Dalmau Editor.
- AA.DD. (1982) *Gran Geografia Comarcal de Catalunya*. Barcelona: Fundació Enciclopèdia Catalana.
- AA.DD. (1990) "El Vallès i el Maresme". *Gran Geografia Comarcal de Catalunya, Vol VI*. Barcelona: Fundació Enciclopèdia Catalana.
- AA.DD. (1991) *Catalunya Romànica*, vol. XVIII: El Vallès Occidental i el Vallès Oriental. Barcelona: Ed. Gran Enciclopèdia Catalana, p. 128-132.
- AA.DD. (1999) "El Vallès Occidental i el Vallès Oriental". *Guies comarcals. Catalunya romànica*. Barcelona: Enciclopèdia Catalana.
- AA.DD. (2005) *La masia catalana: Evolució, arquitectura i restauració*. Arquitectura Tradicional. Figueres: Ed. El Brau.
- AGRAMUNT, M.; CAÑADÓ, M. (2015) Festa del Roser a Sant Genís de Plegamans. Qu4trepins. *Quaderns de Cultura*. Palau-solità i Plegamans: Ajuntament de Palau-solità i Plegamans, p. 65-78.
- ALÍAS CARRIÓN, C.; REGIDORIA DE MEDI AMBIENT (2014) *Espais i racons de Palau-solità i Plegamans*. Palau-solità i Plegamans: Ajuntament de Palau-solità i Plegamans.
- ALIMBAU, M.; CASTELLS, T.; PAREDES, F. (1998) *Història de L'Ajuntament de Palau-solità i Plegamans: 1697-1014*. Qu4trepins. *Quaderns de Cultura*. Palau-solità i Plegamans: Ajuntament de Palau-solità i Plegamans.
- ÁLVAREZ BURGOS, F. (1982) *Prontuario de la moneda romana*. Madrid: Vico.
- AMADES, J. (1983) *Costumari Català: el curs de l'any*. 2nd ed. Barcelona: Salvat editores. Edicions 62.
- ANDRINO MUÑOZ, M. (2011) *La escultura urbana como nexo de convivencia: identidad y reflejo del lugar en el área del Vallès*. Tesi doctoral inèdita, Universitat de Barcelona.
- AULADELL i MARQUÈS, J. (1992) "Notes preliminars sobre la vil·la romana de Can Boada Vell (Palau de Plegamans, Vallès Occidental)". *Limes. Revista d'Arqueologia*, nº 2. Cerdanyola del Vallès: Col·lectiu de recerques arqueològiques de Cerdanyola.
- AULADELL i MARQUÈS, J. (1995) *Uns primers colons romans a Boada Vell*. Palau-solità i Plegamans. Qu4trepins, *Quaderns de Cultura*.

- AULADELL i MARQUÈS, J. "La Pedra Llarga. Una aproximació històrica". *Qu4trepins. Quaderns de Cultura*, 8. Palau-solità i Plegamans: Ajuntament de Palau-solità i Plegamans.
- BARBERÀ, J. (1990) "Formació i desenvolupament de la cultura ibèrica al Vallès". *Limes, revista d'arqueologia*. Cerdanyola del Vallès: Col·lectiu de Recerques Arqueològiques de Cerdanyola.
- BARRASETAS, M.E. (1993) "Camí de la Serra de can Valls". *Anuari d'Intervencions Arqueològiques a Catalunya. Època romana. Antiguitat tardana. Campanyes 1982-1989*, vol. I. Barcelona: Generalitat de Catalunya.
- BERTRAN, J.; BOSCH, J.; TENAS, M. (2011). "Els menhirs del Baix Vallès abans de la descoberta del menhir de Mollet". *Monogràfic nº 26: Els menhirs del Baix Vallès*. Mollet: Editorial Centre d'Estudis Molletans.
- BITRIÁN i SATORRA, S. "La Llegenda de Pedra Llarga". *Qu4trepins. Quaderns de Cultura*. Palau-solità i Plegamans: Ajuntament de Palau-solità i Plegamans.
- BLESAS, I.; LLORET, S.; BRAVO, E. (2015) *Història del nostre temps: un conte musical sobre Palau-Solità i Plegamans*. Palau-solità i Plegamans: Ajuntament de Palau-solità i Plegamans.
- BONET, C.; BAULENAS, M; BAYÉS, P. (2008) *Petita història de Palau-solità i Plegamans* (2a ed.). Barcelona: Editorial Mediterrània.
- BUSQUETS i MOLAS, E. (1970) *Plegamans: una història de deu segles*. Barcelona: (s.n.).
- CAÑADÓ EXPÓSITO, M. (2011) *Recuperació del traçat del Rec Gran de Palau-Solità i Plegamans. Organització del territori en funció de l'estructura hídrica* (Tesina Final de Màster en Sostenibilitat). Barcelona: Universitat Politècnica de Catalunya.
- CAROL i VENTURA, J. (2012) *Què és el ball de Gitanes*. *Qu4trepins. Quaderns de Cultura*. Palau-solità i Plegamans: Ajuntament de Palau-solità i Plegamans.
- CASAS, T; ENRICH, R.; FONT, X. (1988) *Aproximació al coneixement del món rural romà al Vallès Occidental*. Sabadell (inèdit).
- CASTELLS, T; GARCIA, R. (1989) *Els primers agricultors del neolític a Caldes de Montbui, Palau de Plegamans i Santa Perpètua de Mogoda*. Terrassa: Egara.

- CASTELLS MANENT, T. (1997) *La via Augusta al Vallès Central*. Palau-solità i Plegamans. Qu4trepins. Quaderns de Cultura.
- CASTELLS MANENT, T. (2009) *Castell de Plegamans: breu història*. Qu4trepins. Quaderns de Cultura. Palau-solità i Plegamans: Ajuntament de Palau-solità i Plegamans.
- CASTELLVÍ, G.; COMPS, J.P.; KORTABA, J.; PEZIN, A. (1987) "Voies romaines du Rhône à l'Ebre: Via Domitia et Via Augusta". *Documents d'Archéologie Française*. París: Éditions de la Maison des Sciences de l'Homme.
- CEBRIÁN i MOLINA, J. LI.; NAVARRO i BUENAVENTURA, B. (2014) "Les taules del mestre de Xàtiva/Artés/Borbotó a l'església de Palau-solità". *Terme*, 29. Terrassa: Centre d'Estudis Històrics de Terrassa, p. 107-115.
- CIRICI, A; GUMÍ, J. (1979) *L'art gòtic català: l'arquitectura als segles XV i XVI*. Barcelona: Edicions 62.
- COROMINES, J (1989-1997) *Onomasticon Cataloniae: els noms de lloc i noms de persona de totes les terres de llengua catalana*, vol. VI. Barcelona: Curial: Caixa de Pensions "La Caixa".
- DALMASES, N.; JOSÉ i PITARCH. A. (1986) *Història de l'Art Català. Els inicis i l'art romànic: segles IX-XII*. Barcelona: Edicions 62.
- DE FLUVIÀ, A. (1982) *Diccionari General d'Heràldica*. Barcelona: Edhasa.
- *El butlletí d'informació municipal de l'Ajuntament de Palau-Solità i Plegamans (2011-2018)*. Palau-solità i Plegamans: Ajuntament de Palau-solità i Plegamans.
- ESPAÑOL BERTRAN, F. "El retaule de Palau-solità". *Naixement*.
- ESTADAL DEL ROSER (2015) *La Festa de la Mare de Déu del Roser* (tríptic). Palau-solità i Plegamans: Estadal del Roser.
- ESTRADA, J. (1969) *Vías y poblamientos romanos en el territorio del Área Metropolitana de Barcelona*. Barcelona: Comisión de Urbanismo.
- ESTRADA, J.; VILLARONGA, L. (1967) "La Lauro monetal y el hallazgo de Cànoves". *Separata de la Revista Ampurias*, vol. XXVIII. Barcelona: IPA.
- FAGES DE CLIMENT, I. (1915) *La Colonia Agrícola de Plegamans: su organización y funcionamiento*. Barcelona: Imp. de la Prisión Celular.

- FEBRER, J. Mn. (1884) Trovas. València: Imprenta de Pedro José Gelabert.
- *Fem poble: butlletí d'informació municipal de l'Ajuntament de Palau-Solità i Plegamans*. Palau-solità i Plegamans: Ajuntament de Palau-solità i Plegamans, 2008-.
- FOLCH i PONS, LI.; VILA i DELCLÓS, A. (2006) *Cultura tot l'any: recull anual d'actes culturals a Palau-solità i Plegamans*. Palau-solità i Plegamans: Ajuntament de Palau-solità i Plegamans.
- FOLCH i TORRES, J. (1996) *Museu i pintures murals*. Palau-solità i Plegamans: Fundació Folch i Torres.
- FULLANA, M. (1974) *Diccionari de l'art i dels oficis de la construcció*. Mallorca: Editorial Moll.
- GAVÍN I BARCELÓ, J. M^a. (1990) "Vallès Occidental". *Inventari d'Esglésies. Arxiu Gavín*, Vol. 22. Barcelona: Pòrtic.
- GENERALITAT DE CATALUNYA. DEPARTAMENT DE CULTURA (2009) *Inventari del Patrimoni Arquitectònic de Catalunya (Palau-solità i Plegamans)*.
- GENERALITAT DE CATALUNYA. DEPARTAMENT DE CULTURA (2009) *Inventari del Patrimoni Arqueològic i Paleontològic de Catalunya (Palau-solità i Plegamans)*.
- GILBERT, P. (1975) *Palau Solitar. Títol de Glòria*. Barcelona: Ed. Escudo de Oro.
- HERNÁNDEZ i CARDONA, A.M. (2009) *Biodiversitat i activitat agrària al Vallès Central*. Palau-Solità i Plegamans: Associació pel desenvolupament agrorural.
- INSTITUT CARTOGRÀFIC DE CATALUNYA (2003) *Nomenclàtor oficial de toponímia major de Catalunya*. Barcelona: Generalitat de Catalunya: Institut d'Estudis Catalans.
- JARDÍ, E. (1980) *El novecentismo catalán*. Barcelona: Es. Aymà.
- *L'Alzina. Revista independent de Palau-solità i Plegamans*. Palau-solità i Plegamans: Edicions l'Alzina.
- *L'Avi: butlletí informatiu / Esplai d'Avis*. Palau-solità i Plegamans. Ajuntament de Palau de Plegamans (1989-1997).
- MADDOZ, P. (1845-1850) *Diccionario geográfico-estadístico-histórico de España y sus posesiones de Ultramar*. Madrid: Establecimiento tipográfico de P. Madoz y L. Sagasti.

- *Magazine Palau: informació social i cultural de Palau-solità i Plegamans*. Palau-solità i Plegamans: Ajuntament de Palau-solità i Plegamans (2007-).
- MAYER, M.; RODÀ, I. (1984) *La romanització del Vallès segons l'epigrafia*. Sabadell: Museu d'Història de Sabadell.
- MARTÍ BONET, J.M. (2010) "Retaule major de Santa Maria de Palau-Solità". *Taüll*, 29. Barcelona: SICPAS (Secretariat Interdiocesà per a la Custòdia i Promoció de l'Art Sagrat de Catalunya), p.21-22.
- MARTÍN, A. (1990) "El Neolític i el Calcolític al Vallès". *Limes*, 0. Cerdanyola del Vallès: Col·lectiu de Recerques Arqueològiques de Cerdanyola.
- MIRALLES, F. (1983) *L'època de les avantguardes, 1917-1970*. Barcelona: Edicions 62.
- MIRET i SANS, J. (1910) *Les cases de Templers i Hospitalers a Catalunya*. Barcelona.
- MORERA, J; GUARDIÀ, J (2003) *Memòria del seguiment arqueològic de les obres de la variant C-59*. Barcelona: Servei d'Arqueologia i Paleontologia.
- MORET PUJOL, L. (2009) *Memòria científica. Intervenció arqueològica preventiva a la finca situada a la Parcel·la 7, Polígon 9 de Palau-Solità i Plegamans. Jaciment de la Via Augusta-Camí Ral de Sabadell*. Barcelona: Servei d'Arqueologia i Paleontologia.
- PALLÍ AGUILERA, F. (1985) *La Vía Augusta en Cataluña*. Bellaterra: Universitat Autònoma de Barcelona.
- PÉREZ BARRACHINA, J.; VENTURA NUALART, J. (2014) *Arbres singulars de Palau-solità i Plegamans: itineraris naturals*. Palau-solità i Plegamans: Ajuntament de Palau-solità i Plegamans.
- *Qu4trepins. Quaderns de Cultura*. Palau-solità i Plegamans: Associació Cultural Qu4trepins. Ajuntament de Palau-solità i Plegamans.
- RÀFOLS, J. F. (1980) *Diccionario biográfico de artistas de Catalunya, Valencia y Baleares*. Barcelona, Bilbao: Ediciones Catalanas. La Gran Enciclopedia Vasca.
- RECASENS, LI. (L'AVI); SOLER, R. (2006) *Història de Palau-solità i Plegamans*. Palau-Solità i Plegamans: Ajuntament de Palau-Solità i Plegamans.

- REGIDORIA DE MEDI AMBIENT (2002) *Jardins, parcs i places de Palau-solità i Plegamans*. Palau-solità i Plegamans: Ajuntament de Palau-solità i Plegamans.
- REGIDORIA DE TURISME I CULTURA; QUELOT; MARC, J. (2001). *Guia turística i cultural de Palau-solità i Plegamans*. Palau-solità i Plegamans: Ajuntament de Palau-solità i Plegamans.
- RIUS i SERRA, J. (1945-47) *Cartulario de Sant Cugat del Vallès*. Barcelona: C.S.I.C. Escuela de Estudios Medievales.
- ROCA i ESCOLÀ, J. (1990) "El Calze de Plegamans, joia de l'orfebreria catalana del renaixement" (versió catalana de Ramon Folch i Camarasa). *Monografies Vallesanes, 13*. Terrassa: Editorial Egara.
- ROCA i GARRIGA, P. (1981) *Índex toponímic del cartulari de Sant Cugat del Vallès*. Sabadell: Museu d'Història de Sabadell.
- ROIG BUXÓ, J. (ARRAGO S.L.) (2011). *Catàleg de protecció del patrimoni arquitectònic i arqueològic. POUM*. Palau-solità i Plegamans: Ajuntament de Palau-solità i Plegamans.
- ROIG BUXÓ, J. (ARRAGO S.L.) (2011) *Catàleg de masies i cases rurals en sol no urbanitzable. POUM*. Palau-solità i Plegamans: Ajuntament de Palau-solità i Plegamans.
- SERRANO-CODINA i MUNNÉ, M. (1983) *Memòria del projecte bàsic de restauració, consolidació i reforma del castell de Plegamans*. Barcelona (s.n.).
- SERRAVIÑALS i ARUMÍ, J. M^a (2000) *La casa Folch*. Qu4trepins. Quaderns de Cultura. Palau-solità i Plegamans: Fundació Folch i Torres. Ajuntament de Palau-solità i Plegamans.
- SUBIRANA, R. (1979) *Obra Sabadellenca 1953-1978*. Edició d'Homenatge. Sabadell: s.n.
- TRUYOLS i ROCABRUNA, M. "Hi havia una Alzina". *Qu4trepins. Quaderns de Cultura, 2*. Palau-solità i Plegamans: Ajuntament de Palau-solità i Plegamans.
- VALL i RIMBLAS, R. (1992) *El romànic del Vallès*. Sabadell: Ed. Ausa.
- VENTURA NUALART, J. (2015) *Temps era temps: imatges 1910-1970*. Palau-solità i Plegamans: Associació d'Amics del Museu Parroquial i del Patrimoni de Palau-solità i Plegamans. Ajuntament de Palau-solità i Plegamans.

- VENTURA i VILA, LI. (1985) *El meu poble Palau-Solità i Plegamans*. Moià: Edicions Raima.
- VENTURA i VILA, LI. (1989) *El nostre poble ara!* Moià: Edicions Raima.
- VENTURA i VILA, LI. (2011) *Un biberó a la guerra. Qu4trepins. Quaderns de Cultura*. Palau-solità i Plegamans: Ajuntament de Palau-solità i Plegamans.
- VILA, M.A. (1980) *La casa rural a Catalunya. Cases aïllades i cases de poble*. Barcelona: Edicions 62.
- ZORILLA i GINÉ, M. "Les masies (III). Can Puig-Oriol". *Qu4trepins. Quaderns de Cultura*, 2. Palau-solità i Plegamans: Ajuntament de Palau-solità i Plegamans.
- ZORILLA i GINÉ, M. "Les masies (III). Can Riera". *Qu4trepins. Quaderns de Cultura*, 3. Palau-solità i Plegamans: Ajuntament de Palau-solità i Plegamans.
- ZORILLA i GINÉ, M. "Les masies (V). Can Ral". *Qu4trepins. Quaderns de Cultura*, 5. Palau-solità i Plegamans: Ajuntament de Palau-solità i Plegamans.
- ZORILLA i GINÉ, M. "Les masies (IV). Can Malla". *Qu4trepins. Quaderns de Cultura*, 4. Palau-solità i Plegamans: Ajuntament de Palau-solità i Plegamans.
- ZORILLA i GINÉ, M. "Les masies (VI). Can Cladelles". *Qu4trepins. Quaderns de Cultura*, 6. Palau-solità i Plegamans: Ajuntament de Palau-solità i Plegamans.
- ZORILLA i GINÉ, M. "Les masies (VII). Can Cerdà". *Qu4trepins. Quaderns de Cultura*, 7. Palau-solità i Plegamans: Ajuntament de Palau-solità i Plegamans.
- ZORILLA i GINÉ, M. "Les masies (VIII). Can Torrents". *Qu4trepins. Quaderns de Cultura*, 8. Palau-solità i Plegamans: Ajuntament de Palau-solità i Plegamans.
- ZORILLA i GINÉ, M. "Les masies (X). Can Grau". *Qu4trepins. Quaderns de Cultura*, 6. Palau-solità i Plegamans: Ajuntament de Palau-solità i Plegamans.
- ZORILLA i GINÉ, M. "Les masies (XII). Cal Carreter". *Qu4trepins. Quaderns de Cultura*, 14. Palau-solità i Plegamans: Ajuntament de Palau-solità i Plegamans.
- ZORILLA i GINÉ, M. "Les masies (XIII). Can Sors". *Quaderns de Cultura*, 15. Palau-solità i Plegamans: Ajuntament de Palau-solità i Plegamans.
- ZORILLA i GINÉ, M. "Les masies (XV). Can Padró". *Qu4trepins. Quaderns de Cultura*, 17. Palau-solità i Plegamans: Ajuntament de Palau-solità i Plegamans.

WEBGRAFIA:

- AJUNTAMENT DE PALAU-SOLITÀ I PLEGAMANS: <http://www.palauplegamans.net/>
- AMICS DE LA MÚSICA CLÀSSICA PALAU-SOLITÀ I PLEGAMANS: <http://amicsmusicaclassicapsip.blogspot.com/>
- ARXIU COMARCAL VALLÈS OCCIDENTAL: http://xac.gencat.cat/ca/lLista_arxius_comarcals/valles_occ/
- ARXIU CORONA D'ARAGÓ: <http://www.mecd.gob.es/archivos-aca/portada.html>
- ARXIU DIOCESÀ DE BARCELONA: http://www.culturaarqbcn.cat/arxiu_cat.php
- ASSOCIACIÓ CATALANA DE SENDERISME: www.euro-senders.com/
- BIBLIOTECA DE CATALUNYA: <http://www.bnc.cat/>
- CENTRE EXCURSIONISTA DE CATALUNYA: <http://cec.cat/>
- CONSELL COMARCAL DEL VALLÈS OCCIDENTAL: <http://www.ccvoc.cat/>
- DEPARTAMENT DE CULTURA DE LA GENERALITAT DE CATALUNYA. ARXIUS EN LINIA: <http://arxiusenlinia.cultura.gencat.cat>
- DIPUTACIÓ DE BARCELONA. MUNICIPIS: www.diba.cat/municipis
- DIPUTACIÓ DE BARCELONA. OFICINA DE PATRIMONI CULTURAL: www.diba.cat/opc
- DIPUTACIÓ DE BARCELONA. SISTEMA D'INFORMACIÓ TERRITORIAL MUNICIPAL (SITMUN): <http://sitmun.diba.cat>
- DIPUTACIÓ DE BARCELONA. XARXA D'ARXIUS MUNICIPALS: <https://www.diba.cat/web/opc/xam>
- ENCICLOPÈDIA CATALANA: www.enciclopedia.cat/
- FEEC (Federació d'Entitats Excursionistes de Catalunya): <https://www.feec.cat/>
- FESTACATALUNYA. Visita els Pobles i Ciutats de Catalunya: <https://www.festacatalunya.cat/>
- FUNDACIÓ FOLCH I TORRES: <http://fundaciofolchitorres.org>
- GENERALITAT DE CATALUNYA. MEDI AMBIENT: www.gencat.cat/temes/cat/mediambient.htm

- GENERALITAT DE CATALUNYA. MUNICAT: <http://municat.gencat.cat/ca/inici/>
- GOBIERNO DE ESPAÑA. MINISTERIO DE EDUCACIÓN, CULTURA I DEPORTE: www.mecd.gob.es
- INSTITUT CARTOGRÀFIC DE CATALUNYA: <http://www.icgc.cat/>
- INSTITUT D'ESTADÍSTICA DE CATALUNYA (IEC): www.idescat.es
- MONUMENTS COMMEMORATIUS DE CATALUNYA: <https://monuments.iec.cat>
- NATURA LOCAL: <http://www.naturalocal.net/municipi/palau-solita-i-plegamans>
- PARES. PORTAL DE ARCHIVOS ESPAÑOLES: <http://pares.mcu.es/>
- SIBHIL·LA. FONS D'HISTÒRIA LOCAL DE CATALUNYA. UNIVERSITAT AUTÒNOMA DE BARCELONA: <http://sct.uab.cat/sibhilla/content/fons-dhist%C3%B2ria-local-de-catalunya-0>
- SOCIETAT CATALANA DE GNOMÒTICA: <http://www.gnomonica.cat/>

7. ELEMENTS NO FITXATS

En la realització de l'inventari s'han descartat els elements de patrimoni poc representatius dels valors originals d'un estil o una època concreta; bé per formar part d'un conjunt indeterminat dins del volum construït, bé perquè ha perdut en el decurs de la història, aquells trets característics que el feien rellevant o bé perquè s'han destruït. També s'han descartat alguns elements que no s'han pogut localitzar.

D'altra banda, i pel que fa al patrimoni documental, s'han descartat elements dels que és desconegut la seva ubicació, i dels que no es disposa de la suficient informació per a redactar la corresponent fitxa.

En quant a les manifestacions festives, s'han descartat aquelles que són molt similars a les que es celebren a d'altres poblacions i que no tenen cap tret distintiu o característic.



Foto: Estudi de la Masia catalana, arxiu del centre excursionista de Catalunya.
Títol: Columna del 1594 situada al pati interior d'una masia de Palau-solità i Plegamans.
Autor: Ricart i Bager, Narcís.
Data del document original [Entre 1914 i 1936]
Repositori: Memòria Digital de Catalunya

Llistat d'elements no fixats:

Denominació	Codi	Àmbit	Tipologia	Situació	Motiu
Can Miqueló ⁶	1.1	Edifici	Patrimoni immoble	C/ de Baix, 22	Tot i que es troba inclosa a l'Inventari del patrimoni arquitectònic de la Generalitat, fou enderrocada.
Edifici del C/Comerç, 1	1.1	Edifici	Patrimoni immoble	C/Comerç 1	Les remodelacions de les que ha estat objecte els últims anys li han fet perdre els seus valors patrimonials.
Edifici de la farmàcia del C/Sagrera	1.1	Edifici	Patrimoni immoble	C/ Sagrera 1	No presenta suficients valors patrimonials.
Puesta de sol, Escultura "M" de Jaume Plensa	1.3	Element arquitectònic	Patrimoni immoble	Mango (Polígon Industrial Riera de Caldes)	L'empresa ha denegat el permís per a que l'escultura es trobi inclosa al Mapa de Patrimoni.
Font del Parc de can Maiol	1.3	Element arquitectònic	Patrimoni immoble	Parc de can Maiol	És de construcció recent, sense valors patrimonials.
Pou de la plaça de la Sardana	1.3	Element arquitectònic	Patrimoni immoble	Plaça de la Sardana	És de construcció recent, sense valors patrimonials.
Font de la plaça del Lledoner	2.1	Element urbà	Patrimoni moble	Plaça del Lledoner	No presenta valors patrimonials destacables.
Plaques de Santa Maria: Consagració, a la Verge, i al VIII Centenari Consagració	2.1	Element urbà	Patrimoni moble	Santa Maria de Palau-solità	No presenten valors patrimonials destacables.

⁶ Al final del llistat d'elements no fixats es reproduïx la fitxa corresponent a can Miqueló de la versió anterior del Mapa de Patrimoni Cultural de Palau-solità i Plegamans.

Peu de fanal	2.1	Element urbà	Patrimoni moble	C/ Folch i Torres	No presenta valors patrimonials.
Placa Estatut d'Autonomia	2.1	Element urbà	Patrimoni moble	Ajuntament	No presenta valors patrimonials.
Maqueta de Santa Maria de Palau-solità	2.2	Objectes	Patrimoni moble	Can Cortès	Es tracta d'una sola maqueta, sense suficient valor patrimonial.
Arxiu parroquial de Santa Maria de Palau-solità	3.2	Fons documental	Patrimoni documental	Santa Maria de Palau-solità	Destruït durant la Guerra Civil (1936-1939) per un Comitè Revolucionari del bàndol Republicà.
Arxiu parroquial de Sant Genís de Plegamans	3.2	Fons documental	Patrimoni documental	Sant Genís de Plegamans	Destruït durant la Guerra Civil (1936-1939) per un Comitè Revolucionari del bàndol Republicà.
Llibre d'òbits (1738-1835) de Sant Genís de Plegamans	3.2	Fons documental	Patrimoni documental	Arxiu Diocesà de Barcelona	Consta que es conserva però es desconeix on es troba dipositat.
Carnaval	4.1	Manifestació festiva	Patrimoni immaterial	Palau-solità i Plegamans	Similar a la d'altres poblacions, sense cap tret característic.
Festival Fancon	4.1	Manifestació festiva	Patrimoni immaterial	Palau-solità i Plegamans	No és de caràcter patrimonial.
Festa de Sant Pere	4.1	Manifestació festiva	Patrimoni immaterial	Palau-solità i Plegamans	Similar a la d'altres poblacions, sense cap tret característic.
Nadal	4.1	Manifestació festiva	Patrimoni immaterial	Palau-solità i Plegamans	Similar a la d'altres poblacions, sense cap tret característic.
Nit del Tren	4.1	Manifestació festiva	Patrimoni immaterial	Palau-solità i Plegamans	No és de caràcter patrimonial.
Revetlla Sant Joan	4.1	Manifestació festiva	Patrimoni immaterial	Palau-solità i Plegamans	Similar a la d'altres poblacions, sense cap tret característic.

Trial Indoor	4.1	Manifestació festiva	Patrimoni immaterial	Palau-solità i Plegamans	No és de caràcter patrimonial.
Nadales del Barça	4.4	Música i dansa	Patrimoni immaterial	Penya Barcelonista de Palau-solità i Plegamans	No és de caràcter patrimonial.
Estadal del Roser	4.5	Costumari	Patrimoni immaterial	Sant Genís de Plegamans	La tradició de que la imatge de la Mare de Déu del Roser fes estada a les cases pairals del poble, ja fa anys que va desaparèixer.
Pi blanc de la font de can Sors	5.2	Espècimen botànic	Patrimoni natural		Tot i que consta a la publicació "PÉREZ BARRACHINA, J.; VENTURA NUALART, J. (2014) Arbres singulars de Palau-solità i Plegamans: itineraris naturals", va morir durant unes fortes ventades.
Pollancre de la riera de Sentmenat	5.2	Espècimen botànic	Patrimoni natural	Riera de Sentmenat	Tot i que consta a la publicació "PÉREZ BARRACHINA, J.; VENTURA NUALART, J. (2014) Arbres singulars de Palau-solità i Plegamans: itineraris naturals", va morir durant unes fortes ventades.
Tell de can Sors	5.2	Espècimen botànic	Patrimoni natural	Can Sors	Tot i que consta a la publicació "PÉREZ BARRACHINA, J.; VENTURA NUALART, J. (2014) Arbres singulars de Palau-solità i Plegamans: itineraris naturals", va morir durant unes fortes ventades.

Can Miqueló

Lloc/adreça: Carrer de Baix, 22.

Titularitat: privada. Propietari: 41014DG3013N.

Tipologia: Edifici. **Ús actual:** Residencial.

Descripció: Masia de tipologia típica de la zona: planta rectangular, teulada d'escassa inclinació amb dues vessants i carener perpendicular a la façana principal. Portal d'entrada rectangular amb una finestra a cada costat. El primer pis té tres finestres rectangulars, la del mig més gran i convertida en balcó. El segon pis, finestra rectangular transformada en balcó. A la façana principal hi ha un rellotge de sol malmès.

Observacions: La casa va ser dividida i en la mateixa estructura existeix can Moliner. La casa va ser comprada fa poc temps per una immobiliària, suposadament per tirar-la i fer pisos nous.

Estat conservació: Dolent. L'estructura exterior mostra un regular estat de conservació, però per dintre la casa està molt malmesa, tant que han hagut de posar bigues de fusta per sostenir-la.

Segle: XVIII.

Emplaçament: Casa envoltada d'altres cases i camps.

UTM: 431710, 4603433. **Accés:** fàcil

Estils/èpoques: Modern, Popular.

Història: Entre 1760 i 1770, Miquel Jornet i el seu fill Pau Jornet, ja figuraven en documents i inventaris com a pagesos establerts a la Parròquia de Palau-solità. En una època va ser un hostel. Se la considera una de les cases més antigues del poble, però no és una casa pairal.

Autor fitxa: Joan Vicens Tarré / Michelle Bianco Barazarte.

Data reg.: 13/05/2001

Data mod.: 20/12/2001

8. ÍNDEXS D'ELEMENTS FITXAT

8.1. ÍNDEX NUMÈRIC

Núm. Fitxa	Denominació	Codi	Àmbit	Tipologia
1	Can Carreter o ca l'Abundàncies	1.1	Patrimoni immoble	Edifici
2	Ca l'Aiguader	1.1	Patrimoni immoble	Edifici
3	Ca n'Arimon	1.1	Patrimoni immoble	Edifici
4	Can Bisoli	1.1	Patrimoni immoble	Edifici
5	Can Boada Nou	1.1	Patrimoni immoble	Edifici
6	Can Boada Vell	1.1	Patrimoni immoble	Edifici
7	Can Boter	1.1	Patrimoni immoble	Edifici
8	Can Burguès	1.1	Patrimoni immoble	Edifici
9	Can Cerdà	1.1	Patrimoni immoble	Edifici
10	Can Cladelles	1.1	Patrimoni immoble	Edifici
11	Can Cortès	1.1	Patrimoni immoble	Edifici
12	Can Duran, masia	1.1	Patrimoni immoble	Edifici
13	Can Falguera	1.1	Patrimoni immoble	Edifici
14	Can Gordi	1.1	Patrimoni immoble	Edifici
15	Can Grau	1.1	Patrimoni immoble	Edifici
16	Can Joan Sastre	1.1	Patrimoni immoble	Edifici
17	Can Maiol	1.1	Patrimoni immoble	Edifici
18	Can Malla	1.1	Patrimoni immoble	Edifici
19	Bosc de can Sors i can Duran	1.4	Patrimoni immoble	Jaciment arqueològic
20	Can Padró	1.1	Patrimoni immoble	Edifici
21	Can Patà	1.1	Patrimoni immoble	Edifici

Núm. Fitxa	Denominació	Codi	Àmbit	Tipologia
22	Can Puigoriol	1.1	Patrimoni immoble	Edifici
23	Can Ral	1.1	Patrimoni immoble	Edifici
24	Can Riera	1.1	Patrimoni immoble	Edifici
25	Can Sidro	1.1	Patrimoni immoble	Edifici
26	Can Sors	1.1	Patrimoni immoble	Edifici
27	Can Torrents	1.1	Patrimoni immoble	Edifici
28	Can Valls	1.1	Patrimoni immoble	Edifici
29	Can Viola	1.1	Patrimoni immoble	Edifici
30	Masia del Forn del Vidre i capella	1.1	Patrimoni immoble	Edifici
31	Masia de l'Hostal del Fum	1.1	Patrimoni immoble	Edifici
32	Can Parera	1.1	Patrimoni immoble	Edifici
33	Can Planes	1.1	Patrimoni immoble	Edifici
34	Sant Genís de Plegamans, església nova	1.1	Patrimoni immoble	Edifici
35	Sant Genís de Plegamans, església vella.	1.1	Patrimoni immoble	Edifici
36	Santa Maria de Palau-solità	1.1	Patrimoni immoble	Edifici
37	Comanda Templera de Santa Magdalena	1.1	Patrimoni immoble	Edifici
38	Can Duran, casa modernista	1.1	Patrimoni immoble	Edifici
39	Casa Manén	1.1	Patrimoni immoble	Edifici
40	Ca l'Oromí	1.1	Patrimoni immoble	Edifici
41	Casa Folch i Torres i jardins	1.1	Patrimoni immoble	Edifici
42	Casa Luján	1.1	Patrimoni immoble	Edifici
43	Castell de Plegamans	1.1	Patrimoni immoble	Edifici
44	Sindicat o Cooperativa Argrària	1.1	Patrimoni immoble	Edifici
45	Bòbila de Can Duran	1.1	Patrimoni immoble	Edifici

Núm. Fitxa	Denominació	Codi	Àmbit	Tipologia
46	Pedra de can Gibert o can Tarragona	1.3	Patrimoni immoble	Element arquitectònic
47	Menhir de la Pedra Llarga	1.4	Patrimoni immoble	Jaciment arqueològic
48	Palau-solità	1.4	Patrimoni immoble	Jaciment arqueològic
49	Barriada de la Sagrera, urbanització can Jan	1.4	Patrimoni immoble	Jaciment arqueològic
50	Serra de Can Valls i Barranc de l'Home Mort	1.4	Patrimoni immoble	Jaciment arqueològic
51	Can Catxo / Cal Mas / Vil·la romana de Santa Magdalena	1.4	Patrimoni immoble	Jaciment arqueològic
52	Urbanització el Castell	1.4	Patrimoni immoble	Jaciment arqueològic
53	Plaça de Jaume Balmes o Barriada de Montjuïc	1.4	Patrimoni immoble	Jaciment arqueològic
54	Puighebreuada	1.4	Patrimoni immoble	Jaciment arqueològic
55	Bosc Gran	1.4	Patrimoni immoble	Jaciment arqueològic
56	Can Duran	1.4	Patrimoni immoble	Jaciment arqueològic
57	Ca l'Arimon	1.4	Patrimoni immoble	Jaciment arqueològic
58	Cal Samarruga	1.4	Patrimoni immoble	Jaciment arqueològic
59	Can Boada Vell	1.4	Patrimoni immoble	Jaciment arqueològic
60	Font de Can Cerdà	1.3	Patrimoni immoble	Element arquitectònic
61	Font de Can Pujol	1.3	Patrimoni immoble	Element arquitectònic
62	Font del Rector	1.3	Patrimoni natural	Element arquitectònic
63	Font de Sant Roc	1.3	Patrimoni immoble	Element arquitectònic
64	Llegenda de la Pedra Llarga	4.3	Patrimoni immaterial	Tradicció oral
65	Paratge de l'Alzina de can Padró	5.1	Patrimoni natural	Zona d'interès
66	Lledoner de la plaça del Lledoner	5.2	Patrimoni natural	Espècimen botànic
67	El Molí, la nau i la bassa	1.2	Patrimoni immoble	Conjunt arquitectònic
68	Col·lecció del Museu Parroquial	2.3	Patrimoni moble	Col·lecció
69	Fons documental de l'Arxiu Municipal	3.2	Patrimoni documental	Fons documental

Núm. Fitxa	Denominació	Codi	Àmbit	Tipologia
70	Escoles de la Carrerada	1.1	Patrimoni immoble	Edifici
71	Casa Consistorial	1.1	Patrimoni immoble	Edifici
72	Tren de Palau	2.3	Patrimoni moble	Col·lecció
73	La Sagrera	1.4	Patrimoni immoble	Jaciment arqueològic
74	Riera de Sentmenat	1.4	Patrimoni immoble	Jaciment arqueològic
75	Can Clapés	1.4	Patrimoni immoble	Jaciment arqueològic
76	Can Gibert o can Tarragona	1.4	Patrimoni immoble	Jaciment arqueològic
77	Arxiu de la Fundació Folch i Torres	3.2	Patrimoni documental	Fons documental
78	Nits Musicals a Santa Maria de Palau-solità	4.4	Patrimoni immaterial	Música i dansa
79	Altar Major de Santa Maria de Palau-solità	2.2	Patrimoni moble	Objecte
80	Col·lecció del Museu del Racó de l'Avi de la Masia Can	2.3	Patrimoni moble	Col·lecció
81	Rèplica de la locomotora "la Palau"	2.1	Patrimoni moble	Element urbà
82	Fons documental de Palau-solità i Plegamans a l'Arxiu de	3.2	Patrimoni documental	Fons documental
83	Monument a Josep Maria Folch i Torres	2.1	Patrimoni moble	Element urbà
84	Placa commemorativa a Lluís Companys	2.1	Patrimoni moble	Element urbà
85	Monument a Rafael de Casanova	2.1	Patrimoni moble	Element urbà
86	Goigs de Santa Maria de Palau-solità	4.4	Patrimoni immaterial	Música i dansa
87	Monument a Sant Oleguer	2.1	Patrimoni moble	Element urbà
88	Creu de la Santa Missió	2.1	Patrimoni moble	Element urbà
89	Goigs de Sant Genís	4.4	Patrimoni immaterial	Música i dansa
90	Goigs de la Mare de Déu del Roser	4.4	Patrimoni immaterial	Música i dansa
91	Cementiri de Palau-solità	1.5	Patrimoni immoble	Obra civil
92	Escut de la família Plegamans a ca l'Abudàncies	1.3	Patrimoni immoble	Element arquitectònic
93	Escut del llinatge Falguera a can Falguera	1.3	Patrimoni immoble	Element arquitectònic

Núm. Fitxa	Denominació	Codi	Àmbit	Tipologia
94	Col·lecció de figures de pessebre de l'Associació Pessebrista	2.3	Patrimoni moble	Col·lecció
95	Can Viejo	1.1	Patrimoni immoble	Edifici
96	Ca l'Esteve Falguera	1.1	Patrimoni immoble	Edifici
97	Can Puigoriol Nou	1.1	Patrimoni immoble	Edifici
98	Ca l'Esquilet	1.1	Patrimoni immoble	Edifici
99	Ca n'Estudis	1.1	Patrimoni immoble	Edifici
100	Casa Agell	1.1	Patrimoni immoble	Edifici
101	Casa Casanovas	1.1	Patrimoni immoble	Edifici
102	Casa Roig	1.1	Patrimoni immoble	Edifici
103	Casa Navarro	1.1	Patrimoni immoble	Edifici
104	Conjunt de can Beira	1.2	Patrimoni immoble	Conjunt arquitectònic
105	Can Marxant	1.1	Patrimoni immoble	Edifici
106	Can Retxe	1.1	Patrimoni immoble	Edifici
107	Nau Martí	1.1	Patrimoni immoble	Edifici
108	Can Terrades o can Samarruga	1.1	Patrimoni immoble	Edifici
109	Can Soley	1.1	Patrimoni immoble	Edifici
110	Can Periquet (cal Sastre)	1.1	Patrimoni immoble	Edifici
111	Can Barral	1.1	Patrimoni immoble	Edifici
112	Can Cinto	1.1	Patrimoni immoble	Edifici
113	Can Joan (pallissa de can Cortès)	1.1	Patrimoni immoble	Edifici
114	La Química (fàbrica tèxtil les Pinyotes)	1.1	Patrimoni immoble	Edifici
115	La Torreta	1.1	Patrimoni immoble	Edifici
116	Casa Cebado	1.1	Patrimoni immoble	Edifici
117	Can Ceferí	1.1	Patrimoni immoble	Edifici

Núm. Fitxa	Denominació	Codi	Àmbit	Tipologia
118	Can Clapés	1.1	Patrimoni immoble	Edifici
119	Nucli de la Sagrera de Santa Maria de Palau-solità.	1.2	Patrimoni immoble	Conjunt arquitectònic
120	Nucli rural de Santa Magdalena	1.2	Patrimoni immoble	Conjunt arquitectònic
121	Nucli del carrer del Dalt	1.2	Patrimoni immoble	Conjunt arquitectònic
122	Nucli del carrer de Baix	1.2	Patrimoni immoble	Conjunt arquitectònic
123	Col·lecció de materials de Palau-solità i Plegamans al	2.3	Patrimoni moble	Col·lecció
124	Vil·la romana de can Riera / Can Ral / Pla d'en Ral i Camp	1.4	Patrimoni immoble	Jaciment arqueològic
125	Can Burguès	1.4	Patrimoni immoble	Jaciment arqueològic
126	Via Augusta	1.5	Patrimoni immoble	Obra civil
127	Can Periquet	1.4	Patrimoni immoble	Jaciment arqueològic
128	Can Figueres, a prop de can Torrents	1.4	Patrimoni immoble	Jaciment arqueològic
129	Barri de can Falguera	1.4	Patrimoni immoble	Jaciment arqueològic
130	Can Planes	1.4	Patrimoni immoble	Jaciment arqueològic
131	Can Gordi	1.4	Patrimoni immoble	Jaciment arqueològic
132	Can Maiol	1.4	Patrimoni immoble	Jaciment arqueològic
133	Santa Magdalena	1.4	Patrimoni immoble	Jaciment arqueològic
134	Entorn del Castell	1.4	Patrimoni immoble	Jaciment arqueològic
135	Sant Genís de Plegamans	1.4	Patrimoni immoble	Jaciment arqueològic
136	Barri de Sant Roc	1.4	Patrimoni immoble	Jaciment arqueològic
137	Parc de l'Hostal del Fum	5.1	Patrimoni natural	Zona d'interès
138	Riera de Caldes	5.1	Patrimoni natural	Zona d'interès
139	Espai rural de Gallecs	5.1	Patrimoni natural	Zona d'interès
140	Col·lecció del Museu de la Fundació Folch i Torres	2.3	Patrimoni moble	Col·lecció
141	Festa de Sant Isidre	4.1	Patrimoni immaterial	Manifestació festiva

Núm. Fitxa	Denominació	Codi	Àmbit	Tipologia
142	Festa de l'Estadal del Roser	4.1	Patrimoni immaterial	Manifestació festiva
143	Mercat Medieval	4.1	Patrimoni immaterial	Manifestació festiva
144	Pi del parc de la Sagrera	5.2	Patrimoni natural	Espècimen botànic
145	Pollancre del Parc de la Sagrera	5.2	Patrimoni natural	Espècimen botànic
146	Alzina de la riera de Sentmenat	5.2	Patrimoni natural	Espècimen botànic
147	Roure de can Ral	5.2	Patrimoni natural	Espècimen botànic
148	Pi blanc de la riera de Sentmenat	5.2	Patrimoni natural	Espècimen botànic
149	Fotografies de Palau-solità i Plegamans al fons del Servei de	3.1	Patrimoni documental	Fons d'imatges
150	Pi de can Clapés	5.2	Patrimoni natural	Espècimen botànic
151	Alzina del camí de can Clapés	5.2	Patrimoni natural	Espècimen botànic
152	Col·lecció de fotografies antigues de Jaume Ventura	3.1	Patrimoni documental	Fons d'imatges
153	Llegenda de l'Alzina can Padró	4.3	Patrimoni immaterial	Tradició oral
154	Ginjoler de can Duran	5.2	Patrimoni natural	Espècimen botànic
155	Lledoner de can Duran	5.2	Patrimoni natural	Espècimen botànic
156	Plàtan de can Duran	5.2	Patrimoni natural	Espècimen botànic
157	Roure de can Duran	5.2	Patrimoni natural	Espècimen botànic
158	Pi de la font de can Pujol	5.2	Patrimoni natural	Espècimen botànic
159	Alzines de la font de can Pujol	5.2	Patrimoni natural	Espècimen botànic
160	Roures de Sant Roc	5.2	Patrimoni natural	Espècimen botànic
161	Plàtan de la Carrerada	5.2	Patrimoni natural	Espècimen botànic
162	Plàtan del carrer Comerç	5.2	Patrimoni natural	Espècimen botànic
163	Alzina dels jardins de can Cortés	5.2	Patrimoni natural	Espècimen botànic
164	Lledoner de can Joan	5.2	Patrimoni natural	Espècimen botànic
165	Alzina del camí de Gallecs	5.2	Patrimoni natural	Espècimen botànic

Núm. Fitxa	Denominació	Codi	Àmbit	Tipologia
166	Lledoners de can Boada Vell	5.2	Patrimoni natural	Espècimen botànic
167	Fotografies de Palau-solità i Plegamans a la Memòria	3.1	Patrimoni documental	Fons d'imatges
168	Ball de Gitanes	4.4	Patrimoni immaterial	Música i dansa
169	Gegants de Palau-solità i Plegamans	2.3	Patrimoni moble	Col·lecció
170	Caramelles del Roser	4.4	Patrimoni immaterial	Música i dansa
171	Festa del Segar	4.2	Patrimoni immaterial	Tècnica artesanal
172	Festa Major	4.1	Patrimoni immaterial	Manifestació festiva
173	Abraxas	2.2	Patrimoni moble	Objecte
174	Monument a Anselm Clavé	2.1	Patrimoni moble	Element urbà
175	Monument a Pere Pou	2.1	Patrimoni moble	Element urbà
176	Monument a les víctimes del terrorisme: L'aire de la llibertat	2.1	Patrimoni moble	Element urbà
177	Col·lecció de l'exposició permanent del Castell de	2.3	Patrimoni moble	Col·lecció
178	Secció d'una branca de l'Alzina de can Padró	2.2	Patrimoni moble	Objecte
179	Fons documental de Palau-solità i Plegamans a la	3.2	Patrimoni documental	Fons documental
180	Fons documental de Palau-solità i Plegamans a l'Arxiu	3.2	Patrimoni documental	Fons documental
181	Pedra de moldre de la Rotonda del Molí	2.1	Patrimoni moble	Element urbà
182	Fons documental de Palau-solità i Plegamans a l'Arxiu	3.2	Patrimoni documental	Fons documental
183	Teatre de la Vil·la	1.1	Patrimoni immoble	Edifici
184	Escultura de la plaça de la Petanca	2.1	Patrimoni moble	Element urbà
185	Fotografies de Palau-solità i Plegamans a l'Arxiu Històric	3.1	Patrimoni documental	Fons d'imatges
186	Fons de can Cladelles (Arxiu Històric de Sabadell)	3.2	Patrimoni documental	Fons documental
187	Can Tabaquet	1.1	Patrimoni immoble	Edifici
188	Festa Castanyera	4.1	Patrimoni immaterial	Manifestació festiva
189	Monument a Florenci Nualart i Permanyer	2.1	Patrimoni moble	Element urbà

Núm. Fitxa	Denominació	Codi	Àmbit	Tipologia
190	Col·lecció d'elements de l'antiga església de Sant Genís	2.3	Patrimoni moble	Col·lecció
191	Quadre de la Sala del Comú	2.2	Patrimoni moble	Objecte
192	Murals de la Sala de Plens de l'ajuntament de Palau-solità i	2.2	Patrimoni moble	Objecte
193	Altar del Roser de Santa Maria de Palau-solità	2.2	Patrimoni moble	Objecte
194	Pica baptismal de Santa Maria de Palau-solità	2.2	Patrimoni moble	Objecte
195	Escultures del Parc del Fum	2.1	Patrimoni moble	Element urbà
196	Camí ramader de la Serra	1.5	Patrimoni immoble	Obra civil
197	Sagrada Família	4.5	Patrimoni immaterial	Costumari

8.2. ÍNDEX TIPOLÒGIC

Codi	Àmbit	Tipologia	Denominació	Núm. Fitxa
1.1	Patrimoni immoble	Edifici	Bòbila de Can Duran	45
1.1	Patrimoni immoble	Edifici	Ca l'Aiguader	2
1.1	Patrimoni immoble	Edifici	Ca l'Esquilet	98
1.1	Patrimoni immoble	Edifici	Ca l'Esteve Falguera	96
1.1	Patrimoni immoble	Edifici	Ca l'Oromí	40
1.1	Patrimoni immoble	Edifici	Ca n'Arimon	3
1.1	Patrimoni immoble	Edifici	Ca n'Estudis	99
1.1	Patrimoni immoble	Edifici	Can Barral	111
1.1	Patrimoni immoble	Edifici	Can Bisoli	4
1.1	Patrimoni immoble	Edifici	Can Boada Nou	5
1.1	Patrimoni immoble	Edifici	Can Boada Vell	6
1.1	Patrimoni immoble	Edifici	Can Boter	7
1.1	Patrimoni immoble	Edifici	Can Burguès	8
1.1	Patrimoni immoble	Edifici	Can Carreter o ca l'Abundàncies	1
1.1	Patrimoni immoble	Edifici	Can Ceferí	117
1.1	Patrimoni immoble	Edifici	Can Cerdà	9
1.1	Patrimoni immoble	Edifici	Can Cinto	112
1.1	Patrimoni immoble	Edifici	Can Cladelles	10
1.1	Patrimoni immoble	Edifici	Can Clapés	118
1.1	Patrimoni immoble	Edifici	Can Cortès	11
1.1	Patrimoni immoble	Edifici	Can Duran, casa modernista	38

Codi	Àmbit	Tipologia	Denominació	Núm. Fitxa
1.1	Patrimoni immoble	Edifici	Can Duran, masia	12
1.1	Patrimoni immoble	Edifici	Can Falguera	13
1.1	Patrimoni immoble	Edifici	Can Gordi	14
1.1	Patrimoni immoble	Edifici	Can Grau	15
1.1	Patrimoni immoble	Edifici	Can Joan (pallissa de can Cortès)	113
1.1	Patrimoni immoble	Edifici	Can Joan Sastre	16
1.1	Patrimoni immoble	Edifici	Can Maiol	17
1.1	Patrimoni immoble	Edifici	Can Malla	18
1.1	Patrimoni immoble	Edifici	Can Marxant	105
1.1	Patrimoni immoble	Edifici	Can Padró	20
1.1	Patrimoni immoble	Edifici	Can Parera	32
1.1	Patrimoni immoble	Edifici	Can Patà	21
1.1	Patrimoni immoble	Edifici	Can Periquet (cal Sastre)	110
1.1	Patrimoni immoble	Edifici	Can Planes	33
1.1	Patrimoni immoble	Edifici	Can Puigoriol	22
1.1	Patrimoni immoble	Edifici	Can Puigoriol Nou	97
1.1	Patrimoni immoble	Edifici	Can Ral	23
1.1	Patrimoni immoble	Edifici	Can Retxe	106
1.1	Patrimoni immoble	Edifici	Can Riera	24
1.1	Patrimoni immoble	Edifici	Can Sidro	25
1.1	Patrimoni immoble	Edifici	Can Soley	109
1.1	Patrimoni immoble	Edifici	Can Sors	26
1.1	Patrimoni immoble	Edifici	Can Tabaquet	187
1.1	Patrimoni immoble	Edifici	Can Terrades o can Samarruga	108

Codi	Àmbit	Tipologia	Denominació	Núm. Fitxa
1.1	Patrimoni immoble	Edifici	Can Torrents	27
1.1	Patrimoni immoble	Edifici	Can Valls	28
1.1	Patrimoni immoble	Edifici	Can Viejo	95
1.1	Patrimoni immoble	Edifici	Can Viola	29
1.1	Patrimoni immoble	Edifici	Casa Agell	100
1.1	Patrimoni immoble	Edifici	Casa Casanovas	101
1.1	Patrimoni immoble	Edifici	Casa Cebado	116
1.1	Patrimoni immoble	Edifici	Casa Consistorial	71
1.1	Patrimoni immoble	Edifici	Casa Folch i Torres i jardins	41
1.1	Patrimoni immoble	Edifici	Casa Luján	42
1.1	Patrimoni immoble	Edifici	Casa Manén	39
1.1	Patrimoni immoble	Edifici	Casa Navarro	103
1.1	Patrimoni immoble	Edifici	Casa Roig	102
1.1	Patrimoni immoble	Edifici	Castell de Plegamans	43
1.1	Patrimoni immoble	Edifici	Comanda Templera de Santa Magdalena	37
1.1	Patrimoni immoble	Edifici	Escoles de la Carrerada	70
1.1	Patrimoni immoble	Edifici	La Química (fàbrica tèxtil les Pinyotes)	114
1.1	Patrimoni immoble	Edifici	La Torreta	115
1.1	Patrimoni immoble	Edifici	Masia de l'Hostal del Fum	31
1.1	Patrimoni immoble	Edifici	Masia del Forn del Vidre i capella	30
1.1	Patrimoni immoble	Edifici	Nau Martí	107
1.1	Patrimoni immoble	Edifici	Sant Genís de Plegamans, església nova	34
1.1	Patrimoni immoble	Edifici	Sant Genís de Plegamans, església vella.	35
1.1	Patrimoni immoble	Edifici	Santa Maria de Palau-solità	36

Codi	Àmbit	Tipologia	Denominació	Núm. Fitxa
1.1	Patrimoni immoble	Edifici	Sindicat o Cooperativa Agrària	44
1.1	Patrimoni immoble	Edifici	Teatre de la Vil·la	183
1.2	Patrimoni immoble	Conjunt arquitectònic	Conjunt de can Beira	104
1.2	Patrimoni immoble	Conjunt arquitectònic	El Molí, la nau i la bassa	67
1.2	Patrimoni immoble	Conjunt arquitectònic	Nucli de la Sagrera de Santa Maria de Palau-solità.	119
1.2	Patrimoni immoble	Conjunt arquitectònic	Nucli del carrer de Baix	122
1.2	Patrimoni immoble	Conjunt arquitectònic	Nucli del carrer del Dalt	121
1.2	Patrimoni immoble	Conjunt arquitectònic	Nucli rural de Santa Magdalena	120
1.3	Patrimoni immoble	Element arquitectònic	Escut de la família Plegamans a ca l'Abudàncies	92
1.3	Patrimoni immoble	Element arquitectònic	Escut del llinatge Falguera a can Falguera	93
1.3	Patrimoni immoble	Element arquitectònic	Font de Can Cerdà	60
1.3	Patrimoni immoble	Element arquitectònic	Font de Can Pujol	61
1.3	Patrimoni immoble	Element arquitectònic	Font de Sant Roc	63
1.3	Patrimoni natural	Element arquitectònic	Font del Rector	62
1.3	Patrimoni immoble	Element arquitectònic	Pedra de can Gibert o can Tarragona	46
1.4	Patrimoni immoble	Jaciment arqueològic	Barri de can Falguera	129
1.4	Patrimoni immoble	Jaciment arqueològic	Barri de Sant Roc	136
1.4	Patrimoni immoble	Jaciment arqueològic	Barriada de la Sagrera, urbanització can Jan	49
1.4	Patrimoni immoble	Jaciment arqueològic	Bosc de can Sors i can Duran	19
1.4	Patrimoni immoble	Jaciment arqueològic	Bosc Gran	55
1.4	Patrimoni immoble	Jaciment arqueològic	Ca l'Arimon	57
1.4	Patrimoni immoble	Jaciment arqueològic	Cal Samarruga	58
1.4	Patrimoni immoble	Jaciment arqueològic	Can Boada Vell	59
1.4	Patrimoni immoble	Jaciment arqueològic	Can Burguès	125

Codi	Àmbit	Tipologia	Denominació	Núm. Fitxa
1.4	Patrimoni immoble	Jaciment arqueològic	Can Catxo / Cal Mas / Vil·la romana de Santa Magdalena	51
1.4	Patrimoni immoble	Jaciment arqueològic	Can Clapés	75
1.4	Patrimoni immoble	Jaciment arqueològic	Can Duran	56
1.4	Patrimoni immoble	Jaciment arqueològic	Can Figueres, a prop de can Torrents	128
1.4	Patrimoni immoble	Jaciment arqueològic	Can Gibert o can Tarragona	76
1.4	Patrimoni immoble	Jaciment arqueològic	Can Gordi	131
1.4	Patrimoni immoble	Jaciment arqueològic	Can Maiol	132
1.4	Patrimoni immoble	Jaciment arqueològic	Can Periquet	127
1.4	Patrimoni immoble	Jaciment arqueològic	Can Planes	130
1.4	Patrimoni immoble	Jaciment arqueològic	Entorn del Castell	134
1.4	Patrimoni immoble	Jaciment arqueològic	La Sagrera	73
1.4	Patrimoni immoble	Jaciment arqueològic	Menhir de la Pedra Llarga	47
1.4	Patrimoni immoble	Jaciment arqueològic	Palau-solità	48
1.4	Patrimoni immoble	Jaciment arqueològic	Plaça de Jaume Balmes o Barriada de Montjuïc	53
1.4	Patrimoni immoble	Jaciment arqueològic	Puighebreuada	54
1.4	Patrimoni immoble	Jaciment arqueològic	Riera de Sentmenat	74
1.4	Patrimoni immoble	Jaciment arqueològic	Sant Genís de Plegamans	135
1.4	Patrimoni immoble	Jaciment arqueològic	Santa Magdalena	133
1.4	Patrimoni immoble	Jaciment arqueològic	Serra de Can Valls i Barranc de l'Home Mort	50
1.4	Patrimoni immoble	Jaciment arqueològic	Urbanització el Castell	52
1.4	Patrimoni immoble	Jaciment arqueològic	Vil·la romana de can Riera / Can Ral / Pla d'en Ral i Camp	124
1.5	Patrimoni immoble	Obra civil	Camí ramader de la Serra	196
1.5	Patrimoni immoble	Obra civil	Cementiri de Palau-solità	91
1.5	Patrimoni immoble	Obra civil	Via Augusta	126

Codi	Àmbit	Tipologia	Denominació	Núm. Fitxa
2.1	Patrimoni moble	Element urbà	Creu de la Santa Missió	88
2.1	Patrimoni moble	Element urbà	Escultura de la plaça de la Petanca	184
2.1	Patrimoni moble	Element urbà	Escultures del Parc del Fum	195
2.1	Patrimoni moble	Element urbà	Monument a Anselm Clavé	174
2.1	Patrimoni moble	Element urbà	Monument a Florenci Nualart i Permanyer	189
2.1	Patrimoni moble	Element urbà	Monument a Josep Maria Folch i Torres	83
2.1	Patrimoni moble	Element urbà	Monument a les víctimes del terrorisme: L'aire de la llibertat	176
2.1	Patrimoni moble	Element urbà	Monument a Pere Pou	175
2.1	Patrimoni moble	Element urbà	Monument a Rafael de Casanova	85
2.1	Patrimoni moble	Element urbà	Monument a Sant Oleguer	87
2.1	Patrimoni moble	Element urbà	Pedra de moldre de la Rotonda del Moli	181
2.1	Patrimoni moble	Element urbà	Placa commemorativa a Lluís Companys	84
2.1	Patrimoni moble	Element urbà	Rèplica de la locomotora "la Palau"	81
2.2	Patrimoni moble	Objecte	Abraxas	173
2.2	Patrimoni moble	Objecte	Altar del Roser de Santa Maria de Palau-solità	193
2.2	Patrimoni moble	Objecte	Altar Major de Santa Maria de Palau-solità	79
2.2	Patrimoni moble	Objecte	Murals de la Sala de Plens de l'ajuntament de Palau-solità i	192
2.2	Patrimoni moble	Objecte	Pica baptismal de Santa Maria de Palau-solità	194
2.2	Patrimoni moble	Objecte	Quadre de la Sala del Comú	191
2.2	Patrimoni moble	Objecte	Secció d'una branca de l'Alzina de can Padró	178
2.3	Patrimoni moble	Col·lecció	Col·lecció de figures de pessebre de l'Associació Pessebrista	94
2.3	Patrimoni moble	Col·lecció	Col·lecció de l'exposició permanent del Castell de	177
2.3	Patrimoni moble	Col·lecció	Col·lecció de materials de Palau-solità i Plegamans al	123
2.3	Patrimoni moble	Col·lecció	Col·lecció del Museu de la Fundació Folch i Torres	140

Codi	Àmbit	Tipologia	Denominació	Núm. Fitxa
2.3	Patrimoni moble	Col·lecció	Col·lecció del Museu del Racó de l'Avi de la Masia Can	80
2.3	Patrimoni moble	Col·lecció	Col·lecció del Museu Parroquial	68
2.3	Patrimoni moble	Col·lecció	Col·lecció d'elements de l'antiga església de Sant Genís	190
2.3	Patrimoni moble	Col·lecció	Gegants de Palau-solità i Plegamans	169
2.3	Patrimoni moble	Col·lecció	Tren de Palau	72
3.1	Patrimoni documental	Fons d'imatges	Col·lecció de fotografies antigues de Jaume Ventura	152
3.1	Patrimoni documental	Fons d'imatges	Fotografies de Palau-solità i Plegamans a la Memòria	167
3.1	Patrimoni documental	Fons d'imatges	Fotografies de Palau-solità i Plegamans a l'Arxiu Històric	185
3.1	Patrimoni documental	Fons d'imatges	Fotografies de Palau-solità i Plegamans al fons del Servei de	149
3.2	Patrimoni documental	Fons documental	Arxiu de la Fundació Folch i Torres	77
3.2	Patrimoni documental	Fons documental	Fons de can Cladelles (Arxiu Històric de Sabadell)	186
3.2	Patrimoni documental	Fons documental	Fons documental de l'Arxiu Municipal	69
3.2	Patrimoni documental	Fons documental	Fons documental de Palau-solità i Plegamans a la	179
3.2	Patrimoni documental	Fons documental	Fons documental de Palau-solità i Plegamans a l'Arxiu	180
3.2	Patrimoni documental	Fons documental	Fons documental de Palau-solità i Plegamans a l'Arxiu de	82
3.2	Patrimoni documental	Fons documental	Fons documental de Palau-solità i Plegamans a l'Arxiu	182
4.1	Patrimoni immaterial	Manifestació festiva	Festa Castanyera	188
4.1	Patrimoni immaterial	Manifestació festiva	Festa de l'Estadal del Roser	142
4.1	Patrimoni immaterial	Manifestació festiva	Festa de Sant Isidre	141
4.1	Patrimoni immaterial	Manifestació festiva	Festa Major	172
4.1	Patrimoni immaterial	Manifestació festiva	Mercat Medieval	143
4.2	Patrimoni immaterial	Tècnica artesanal	Festa del Segar	171
4.3	Patrimoni immaterial	Tradicció oral	Llegenda de la Pedra Llarga	64
4.3	Patrimoni immaterial	Tradicció oral	Llegenda de l'Alzina can Padró	153

Codi	Àmbit	Tipologia	Denominació	Núm. Fitxa
4.4	Patrimoni immaterial	Música i dansa	Ball de Gitanes	168
4.4	Patrimoni immaterial	Música i dansa	Caramelles del Roser	170
4.4	Patrimoni immaterial	Música i dansa	Goigs de la Mare de Déu del Roser	90
4.4	Patrimoni immaterial	Música i dansa	Goigs de Sant Genís	89
4.4	Patrimoni immaterial	Música i dansa	Goigs de Santa Maria de Palau-solità	86
4.4	Patrimoni immaterial	Música i dansa	Nits Musicals a Santa Maria de Palau-solità	78
4.5	Patrimoni immaterial	Costumari	Sagrada Família	197
5.1	Patrimoni natural	Zona d'interès	Espai rural de Gallecs	139
5.1	Patrimoni natural	Zona d'interès	Paratge de l'Alzina de can Padró	65
5.1	Patrimoni natural	Zona d'interès	Parc de l'Hostal del Fum	137
5.1	Patrimoni natural	Zona d'interès	Riera de Caldes	138
5.2	Patrimoni natural	Espècimen botànic	Alzina de la riera de Sentmenat	146
5.2	Patrimoni natural	Espècimen botànic	Alzina del camí de can Clapés	151
5.2	Patrimoni natural	Espècimen botànic	Alzina del camí de Gallecs	165
5.2	Patrimoni natural	Espècimen botànic	Alzina dels jardins de can Cortés	163
5.2	Patrimoni natural	Espècimen botànic	Alzines de la font de can Pujol	159
5.2	Patrimoni natural	Espècimen botànic	Ginjoler de can Duran	154
5.2	Patrimoni natural	Espècimen botànic	Lledoner de can Duran	155
5.2	Patrimoni natural	Espècimen botànic	Lledoner de can Joan	164
5.2	Patrimoni natural	Espècimen botànic	Lledoner de la plaça del Lledoner	66
5.2	Patrimoni natural	Espècimen botànic	Lledoners de can Boada Vell	166
5.2	Patrimoni natural	Espècimen botànic	Pi blanc de la riera de Sentmenat	148
5.2	Patrimoni natural	Espècimen botànic	Pi de can Clapés	150
5.2	Patrimoni natural	Espècimen botànic	Pi de la font de can Pujol	158

Codi	Àmbit	Tipologia	Denominació	Núm. Fitxa
5.2	Patrimoni natural	Espècimen botànic	Pi del parc de la Sagrera	144
5.2	Patrimoni natural	Espècimen botànic	Plàtan de can Duran	156
5.2	Patrimoni natural	Espècimen botànic	Plàtan de la Carrerada	161
5.2	Patrimoni natural	Espècimen botànic	Plàtan del carrer Comerç	162
5.2	Patrimoni natural	Espècimen botànic	Pollanques del Parc de la Sagrera	145
5.2	Patrimoni natural	Espècimen botànic	Roure de can Duran	157
5.2	Patrimoni natural	Espècimen botànic	Roure de can Ral	147
5.2	Patrimoni natural	Espècimen botànic	Roures de Sant Roc	160

8.3. ÍNDEX ONOMÀSTIC

Denominació	Codi	Àmbit	Tipologia	Núm. Fitxa
Abraxas	2.2	Patrimoni moble	Objecte	173
Altar del Roser de Santa Maria de Palau-solità	2.2	Patrimoni moble	Objecte	193
Altar Major de Santa Maria de Palau-solità	2.2	Patrimoni moble	Objecte	79
Alzina de la riera de Sentmenat	5.2	Patrimoni natural	Espècimen botànic	146
Alzina del camí de can Clapés	5.2	Patrimoni natural	Espècimen botànic	151
Alzina del camí de Gallecs	5.2	Patrimoni natural	Espècimen botànic	165
Alzina dels jardins de can Cortés	5.2	Patrimoni natural	Espècimen botànic	163
Alzines de la font de can Pujol	5.2	Patrimoni natural	Espècimen botànic	159
Arxiu de la Fundació Folch i Torres	3.2	Patrimoni documental	Fons documental	77
Ball de Gitanes	4.4	Patrimoni immaterial	Música i dansa	168
Barri de can Falguera	1.4	Patrimoni immoble	Jaciment arqueològic	129
Barri de Sant Roc	1.4	Patrimoni immoble	Jaciment arqueològic	136
Barriada de la Sagrera, urbanització can Jan	1.4	Patrimoni immoble	Jaciment arqueològic	49
Bòbila de Can Duran	1.1	Patrimoni immoble	Edifici	45
Bosc de can Sors i can Duran	1.4	Patrimoni immoble	Jaciment arqueològic	19
Bosc Gran	1.4	Patrimoni immoble	Jaciment arqueològic	55
Ca l'Aiguader	1.1	Patrimoni immoble	Edifici	2
Ca l'Arimon	1.4	Patrimoni immoble	Jaciment arqueològic	57
Ca l'Esquilet	1.1	Patrimoni immoble	Edifici	98
Ca l'Esteve Falguera	1.1	Patrimoni immoble	Edifici	96
Ca l'Oromí	1.1	Patrimoni immoble	Edifici	40

Denominació	Codi	Àmbit	Tipologia	Núm. Fitxa
Ca n'Arimon	1.1	Patrimoni immoble	Edifici	3
Ca n'Estudis	1.1	Patrimoni immoble	Edifici	99
Cal Samarruga	1.4	Patrimoni immoble	Jaciment arqueològic	58
Camí ramader de la Serra	1.5	Patrimoni immoble	Obra civil	196
Can Barral	1.1	Patrimoni immoble	Edifici	111
Can Bisoli	1.1	Patrimoni immoble	Edifici	4
Can Boada Nou	1.1	Patrimoni immoble	Edifici	5
Can Boada Vell	1.1	Patrimoni immoble	Edifici	6
Can Boada Vell	1.4	Patrimoni immoble	Jaciment arqueològic	59
Can Boter	1.1	Patrimoni immoble	Edifici	7
Can Burguès	1.1	Patrimoni immoble	Edifici	8
Can Burguès	1.4	Patrimoni immoble	Jaciment arqueològic	125
Can Carreter o ca l'Abundàncies	1.1	Patrimoni immoble	Edifici	1
Can Catxo / Cal Mas / Vil·la romana de Santa Magdalena	1.4	Patrimoni immoble	Jaciment arqueològic	51
Can Ceferí	1.1	Patrimoni immoble	Edifici	117
Can Cerdà	1.1	Patrimoni immoble	Edifici	9
Can Cinto	1.1	Patrimoni immoble	Edifici	112
Can Cladelles	1.1	Patrimoni immoble	Edifici	10
Can Clapés	1.4	Patrimoni immoble	Jaciment arqueològic	75
Can Clapés	1.1	Patrimoni immoble	Edifici	118
Can Cortès	1.1	Patrimoni immoble	Edifici	11
Can Duran	1.4	Patrimoni immoble	Jaciment arqueològic	56
Can Duran, casa modernista	1.1	Patrimoni immoble	Edifici	38
Can Duran, masia	1.1	Patrimoni immoble	Edifici	12

Denominació	Codi	Àmbit	Tipologia	Núm. Fitxa
Can Falguera	1.1	Patrimoni immoble	Edifici	13
Can Figueres, a prop de can Torrents	1.4	Patrimoni immoble	Jaciment arqueològic	128
Can Gibert o can Tarragona	1.4	Patrimoni immoble	Jaciment arqueològic	76
Can Gordi	1.1	Patrimoni immoble	Edifici	14
Can Gordi	1.4	Patrimoni immoble	Jaciment arqueològic	131
Can Grau	1.1	Patrimoni immoble	Edifici	15
Can Joan (pallissa de can Cortès)	1.1	Patrimoni immoble	Edifici	113
Can Joan Sastre	1.1	Patrimoni immoble	Edifici	16
Can Maiol	1.1	Patrimoni immoble	Edifici	17
Can Maiol	1.4	Patrimoni immoble	Jaciment arqueològic	132
Can Malla	1.1	Patrimoni immoble	Edifici	18
Can Marxant	1.1	Patrimoni immoble	Edifici	105
Can Padró	1.1	Patrimoni immoble	Edifici	20
Can Parera	1.1	Patrimoni immoble	Edifici	32
Can Patà	1.1	Patrimoni immoble	Edifici	21
Can Periquet	1.4	Patrimoni immoble	Jaciment arqueològic	127
Can Periquet (cal Sastre)	1.1	Patrimoni immoble	Edifici	110
Can Planes	1.1	Patrimoni immoble	Edifici	33
Can Planes	1.4	Patrimoni immoble	Jaciment arqueològic	130
Can Puigoriol	1.1	Patrimoni immoble	Edifici	22
Can Puigoriol Nou	1.1	Patrimoni immoble	Edifici	97
Can Ral	1.1	Patrimoni immoble	Edifici	23
Can Retxe	1.1	Patrimoni immoble	Edifici	106
Can Riera	1.1	Patrimoni immoble	Edifici	24

Denominació	Codi	Àmbit	Tipologia	Núm. Fitxa
Can Sidro	1.1	Patrimoni immoble	Edifici	25
Can Soley	1.1	Patrimoni immoble	Edifici	109
Can Sors	1.1	Patrimoni immoble	Edifici	26
Can Tabaquet	1.1	Patrimoni immoble	Edifici	187
Can Terrades o can Samarruga	1.1	Patrimoni immoble	Edifici	108
Can Torrents	1.1	Patrimoni immoble	Edifici	27
Can Valls	1.1	Patrimoni immoble	Edifici	28
Can Viejo	1.1	Patrimoni immoble	Edifici	95
Can Viola	1.1	Patrimoni immoble	Edifici	29
Caramelles del Roser	4.4	Patrimoni immaterial	Música i dansa	170
Casa Agell	1.1	Patrimoni immoble	Edifici	100
Casa Casanovas	1.1	Patrimoni immoble	Edifici	101
Casa Cebado	1.1	Patrimoni immoble	Edifici	116
Casa Consistorial	1.1	Patrimoni immoble	Edifici	71
Casa Folch i Torres i jardins	1.1	Patrimoni immoble	Edifici	41
Casa Luján	1.1	Patrimoni immoble	Edifici	42
Casa Manén	1.1	Patrimoni immoble	Edifici	39
Casa Navarro	1.1	Patrimoni immoble	Edifici	103
Casa Roig	1.1	Patrimoni immoble	Edifici	102
Castell de Plegamans	1.1	Patrimoni immoble	Edifici	43
Cementiri de Palau-solità	1.5	Patrimoni immoble	Obra civil	91
Col·lecció de figures de pessebre de l'Associació Pessebrista de Palau-solità i Plegamans	2.3	Patrimoni moble	Col·lecció	94
Col·lecció de fotografies antigues de Jaume Ventura	3.1	Patrimoni documental	Fons d'imatges	152

Denominació	Codi	Àmbit	Tipologia	Núm. Fitxa
Col·lecció de l'exposició permanent del Castell de Plegamans	2.3	Patrimoni moble	Col·lecció	177
Col·lecció de materials de Palau-solità i Plegamans al Museu d'Història de Sabadell	2.3	Patrimoni moble	Col·lecció	123
Col·lecció del Museu de la Fundació Folch i Torres	2.3	Patrimoni moble	Col·lecció	140
Col·lecció del Museu del Racó de l'Avi de la Masia Can Duran	2.3	Patrimoni moble	Col·lecció	80
Col·lecció del Museu Parroquial	2.3	Patrimoni moble	Col·lecció	68
Col·lecció d'elements de l'antiga església de Sant Genís	2.3	Patrimoni moble	Col·lecció	190
Comanda Templera de Santa Magdalena	1.1	Patrimoni immoble	Edifici	37
Conjunt de can Beira	1.2	Patrimoni immoble	Conjunt arquitectònic	104
Creu de la Santa Missió	2.1	Patrimoni moble	Element urbà	88
El Molí, la nau i la bassa	1.2	Patrimoni immoble	Conjunt arquitectònic	67
Entorn del Castell	1.4	Patrimoni immoble	Jaciment arqueològic	134
Escoles de la Carrerada	1.1	Patrimoni immoble	Edifici	70
Escultura de la plaça de la Petanca	2.1	Patrimoni moble	Element urbà	184
Escultures del Parc del Fum	2.1	Patrimoni moble	Element urbà	195
Escut de la família Plegamans a ca l'Abudàncies	1.3	Patrimoni immoble	Element arquitectònic	92
Escut del llinatge Falguera a can Falguera	1.3	Patrimoni immoble	Element arquitectònic	93
Espai rural de Gallecs	5.1	Patrimoni natural	Zona d'interès	139
Festa Castanyera	4.1	Patrimoni immaterial	Manifestació festiva	188
Festa de l'Estadal del Roser	4.1	Patrimoni immaterial	Manifestació festiva	142
Festa de Sant Isidre	4.1	Patrimoni immaterial	Manifestació festiva	141
Festa del Segar	4.2	Patrimoni immaterial	Tècnica artesanal	171
Festa Major	4.1	Patrimoni immaterial	Manifestació festiva	172
Fons de can Cladelles (Arxiu Històric de Sabadell)	3.2	Patrimoni documental	Fons documental	186

Denominació	Codi	Àmbit	Tipologia	Núm. Fitxa
Fons documental de l'Arxiu Municipal	3.2	Patrimoni documental	Fons documental	69
Fons documental de Palau-solità i Plegamans a la Biblioteca de Catalunya	3.2	Patrimoni documental	Fons documental	179
Fons documental de Palau-solità i Plegamans a l'Arxiu Comarcal del Vallès Occidental	3.2	Patrimoni documental	Fons documental	180
Fons documental de Palau-solità i Plegamans a l'Arxiu de la Corona d'Aragó	3.2	Patrimoni documental	Fons documental	82
Fons documental de Palau-solità i Plegamans a l'Arxiu Nacional de Catalunya	3.2	Patrimoni documental	Fons documental	182
Font de Can Cerdà	1.3	Patrimoni immoble	Element arquitectònic	60
Font de Can Pujol	1.3	Patrimoni immoble	Element arquitectònic	61
Font de Sant Roc	1.3	Patrimoni immoble	Element arquitectònic	63
Font del Rector	1.3	Patrimoni natural	Element arquitectònic	62
Fotografies de Palau-solità i Plegamans a la Memòria Digital de Catalunya	3.1	Patrimoni documental	Fons d'imatges	167
Fotografies de Palau-solità i Plegamans a l'Arxiu Històric de Sabadell	3.1	Patrimoni documental	Fons d'imatges	185
Fotografies de Palau-solità i Plegamans al fons del Servei de Patrimoni Arquitectònic Local (SPAL)	3.1	Patrimoni documental	Fons d'imatges	149
Gegants de Palau-solità i Plegamans	2.3	Patrimoni moble	Col·lecció	169
Ginjoler de can Duran	5.2	Patrimoni natural	Espècimen botànic	154
Goigs de la Mare de Déu del Roser	4.4	Patrimoni immaterial	Música i dansa	90
Goigs de Sant Genís	4.4	Patrimoni immaterial	Música i dansa	89
Goigs de Santa Maria de Palau-solità	4.4	Patrimoni immaterial	Música i dansa	86
La Química (fàbrica tèxtil les Pinyotes)	1.1	Patrimoni immoble	Edifici	114
La Sagrera	1.4	Patrimoni immoble	Jaciment arqueològic	73
La Torreta	1.1	Patrimoni immoble	Edifici	115

Denominació	Codi	Àmbit	Tipologia	Núm. Fitxa
Lledoner de can Duran	5.2	Patrimoni natural	Espècimen botànic	155
Lledoner de can Joan	5.2	Patrimoni natural	Espècimen botànic	164
Lledoner de la plaça del Lledoner	5.2	Patrimoni natural	Espècimen botànic	66
Lledoners de can Boada Vell	5.2	Patrimoni natural	Espècimen botànic	166
Llegenda de la Pedra Llarga	4.3	Patrimoni immaterial	Tradició oral	64
Llegenda de l'Alzina can Padró	4.3	Patrimoni immaterial	Tradició oral	153
Masia de l'Hostal del Fum	1.1	Patrimoni immoble	Edifici	31
Masia del Forn del Vidre i capella	1.1	Patrimoni immoble	Edifici	30
Menhir de la Pedra Llarga	1.4	Patrimoni immoble	Jaciment arqueològic	47
Mercat Medieval	4.1	Patrimoni immaterial	Manifestació festiva	143
Monument a Anselm Clavé	2.1	Patrimoni moble	Element urbà	174
Monument a Florenci Nualart i Permanyer	2.1	Patrimoni moble	Element urbà	189
Monument a Josep Maria Folch i Torres	2.1	Patrimoni moble	Element urbà	83
Monument a les víctimes del terrorisme: L'aire de la llibertat	2.1	Patrimoni moble	Element urbà	176
Monument a Pere Pou	2.1	Patrimoni moble	Element urbà	175
Monument a Rafael de Casanova	2.1	Patrimoni moble	Element urbà	85
Monument a Sant Oleguer	2.1	Patrimoni moble	Element urbà	87
Murals de la Sala de Plens de l'ajuntament de Palau-solità i Plegamans	2.2	Patrimoni moble	Objecte	192
Nau Martí	1.1	Patrimoni immoble	Edifici	107
Nits Musicals a Santa Maria de Palau-solità	4.4	Patrimoni immaterial	Música i dansa	78
Nucli de la Sagrera de Santa Maria de Palau-solità.	1.2	Patrimoni immoble	Conjunt arquitectònic	119
Nucli del carrer de Baix	1.2	Patrimoni immoble	Conjunt arquitectònic	122
Nucli del carrer del Dalt	1.2	Patrimoni immoble	Conjunt arquitectònic	121

Denominació	Codi	Àmbit	Tipologia	Núm. Fitxa
Nucli rural de Santa Magdalena	1.2	Patrimoni immoble	Conjunt arquitectònic	120
Palau-solità	1.4	Patrimoni immoble	Jaciment arqueològic	48
Paratge de l'Alzina de can Padró	5.1	Patrimoni natural	Zona d'interès	65
Parc de l'Hostal del Fum	5.1	Patrimoni natural	Zona d'interès	137
Pedra de can Gibert o can Tarragona	1.3	Patrimoni immoble	Element arquitectònic	46
Pedra de moldre de la Rotonda del Moli	2.1	Patrimoni moble	Element urbà	181
Pi blanc de la riera de Sentmenat	5.2	Patrimoni natural	Espècimen botànic	148
Pi de can Clapés	5.2	Patrimoni natural	Espècimen botànic	150
Pi de la font de can Pujol	5.2	Patrimoni natural	Espècimen botànic	158
Pi del parc de la Sagrera	5.2	Patrimoni natural	Espècimen botànic	144
Pica baptismal de Santa Maria de Palau-solità	2.2	Patrimoni moble	Objecte	194
Placa commemorativa a Lluís Companys	2.1	Patrimoni moble	Element urbà	84
Plaça de Jaume Balmes o Barriada de Montjuïc	1.4	Patrimoni immoble	Jaciment arqueològic	53
Plàtan de can Duran	5.2	Patrimoni natural	Espècimen botànic	156
Plàtan de la Carrerada	5.2	Patrimoni natural	Espècimen botànic	161
Plàtan del carrer Comerç	5.2	Patrimoni natural	Espècimen botànic	162
Pollancre del Parc de la Sagrera	5.2	Patrimoni natural	Espècimen botànic	145
Puighebreuada	1.4	Patrimoni immoble	Jaciment arqueològic	54
Quadre de la Sala del Comú	2.2	Patrimoni moble	Objecte	191
Rèplica de la locomotora "la Palau"	2.1	Patrimoni moble	Element urbà	81
Riera de Caldes	5.1	Patrimoni natural	Zona d'interès	138
Riera de Sentmenat	1.4	Patrimoni immoble	Jaciment arqueològic	74
Roure de can Duran	5.2	Patrimoni natural	Espècimen botànic	157
Roure de can Ral	5.2	Patrimoni natural	Espècimen botànic	147

Denominació	Codi	Àmbit	Tipologia	Núm. Fitxa
Roures de Sant Roc	5.2	Patrimoni natural	Espècimen botànic	160
Sagrada Família	4.5	Patrimoni immaterial	Costumari	197
Sant Genís de Plegamans	1.4	Patrimoni immoble	Jaciment arqueològic	135
Sant Genís de Plegamans, església nova	1.1	Patrimoni immoble	Edifici	34
Sant Genís de Plegamans, església vella.	1.1	Patrimoni immoble	Edifici	35
Santa Magdalena	1.4	Patrimoni immoble	Jaciment arqueològic	133
Santa Maria de Palau-solità	1.1	Patrimoni immoble	Edifici	36
Secció d'una branca de l'Alzina de can Padró	2.2	Patrimoni moble	Objecte	178
Serra de Can Valls i Barranc de l'Home Mort	1.4	Patrimoni immoble	Jaciment arqueològic	50
Sindicat o Cooperativa Argrària	1.1	Patrimoni immoble	Edifici	44
Teatre de la Vil·la	1.1	Patrimoni immoble	Edifici	183
Tren de Palau	2.3	Patrimoni moble	Col·lecció	72
Urbanització el Castell	1.4	Patrimoni immoble	Jaciment arqueològic	52
Via Augusta	1.5	Patrimoni immoble	Obra civil	126
Vil·la romana de can Riera / Can Ral / Pla d'en Ral i Camp de les Dones / Mas Tres Pins	1.4	Patrimoni immoble	Jaciment arqueològic	124



**Diputació
Barcelona**

Comte d'Urgell, 187
Edifici del Rellotge
08036 Barcelona
Tel. 934 022 566
Fax 934 022 825
o.patrimonio@diba.cat
www.diba.cat/opc